

COMITE DEPARTEMENTAL DE SPELEOLOGIE DE L'AVEYRON
 Ancienne école Fontaneilles 12640 Rivière/Tarn

Cinquième Rassemblement des Spéléos Caussenards

Le Cade 14 et 15 Septembre 1996

Organisé par le CDS 12

INTRODUCTION

Jean-Louis Rocher, président CDS 12

En 1992 le Comité Départemental de Spéléologie de l'Aveyron décide de reprendre en main l'organisation du Congrès des Grands Causses qui avait eu lieu auparavant de 1974 (Le Maubert) à 1980 (Meyrueis).

Afin de pérenniser ce rassemblement, d'y inciter un renouvellement d'idées, d'animations, il est convenu que l'organisation incombera chaque année à tour de rôle à l'un des quatre départements concernés par les Grands Causses (Aveyron, Gard, Hérault et Lozère).

Pour marquer ce changement le congrès est rebaptisé "Rassemblement des Spéléos Caussenards".

Le système fonctionne puisque tour à tour l'Aveyron à La Salvaige, la Lozère à Masdeval, l'Hérault au Caylar et le Gard à Avèze ont chacun pris le relais.

Cette année 1996 c'est à nouveau au tour du CDS 12 d'organiser ce cinquième rassemblement.

C'est donc ici au Cade, sur le causse Noir, aux portes de Millau, que va se dérouler cette manifestation, au coeur d'une zone très riche en cavités.

Comme en 1995 à Avèze ce rassemblement est ouvert gracieusement au public curieux de connaître la spéléologie caussenarde.

Nous voudrions que ce rassemblement soit une véritable fête de la spéléo et un lieu d'échanges et de rencontres entre les passionnés de ces plateaux. Chacun peut y amener sa contribution, par ses publications, ses topos, ses diapos ou tout simplement sa présence!

Cinquième Rassemblement des Spéléos Causse-nards

Le Cade 14 et 15 Septembre 1996

PROGRAMME

Samedi 14 Septembre 1996

8h00 : Installation du 5ème Rassemblement
12h00 : Accueil des premiers participants
14h00 : Ouverture des stands, bourse aux livres,
ventes de matériels...

Animation tout au long de l'après-midi :

- présentation de l'archéologie causse-narde,
- attractions tout public (tyrolienne, échelle...)
- diaporamas et vidéos,
- causerie sur l'aven des Privats,
- intervention de F.Rouzaud sur les relations
spéléos-archéos (film).
- présentation de travaux en cours sur les réseaux
causse-nards et extérieurs (la Bise...),
- présentation d'un diaporama sur les connaissances
spéléologiques concernant le réseau du Moulin de Corp
(Causse Noir).

18h00 : Apéritif d'honneur

20h00 : Repas causse-nard (60 Frs) avec animation musicale,
suivi d'une soirée dansante.

01h00 : Trénels.

Dimanche 15 septembre

9h00 : Petit déjeuner
Ouverture des stands.

10h00 : Diaporamas (primés),
Animations spéléos

12h00 : Grillades

14h00 : Réunion pour l'organisation du Rassemblement 1997

16h00 : Clôture du rassemblement.

Tout au long du rassemblement des cavités seront proposées à la visite. La visite de la partie archéologique du Musée de Millau sera gratuite pour les participants au rassemblement.

**RAPPEL DES QUATRE
PREMIERS
RASSEMBLEMENTS**

*D'après les notes
d'Hervé Bosch
(responsable co.
Rassemblement au
CDS 12)
et Richard Ville-
méjeanne.*

**NOTRE DAME DE LA
SALVAGE (Causse du
Larzac Aveyron)
12 et 13 Septembre
1992
Organisé par le
CDS 12**

Près de 250
participants
avaient répondu à
l'invitation à ce
premier rassemble-
ment.

Les stands de
matériels (La Hut-
te, Cévennes
Sports, TSA Mey-
rueis), les publi-
cations (Mirabal,
Baume Ecrite, Ca-
laven, Seranne,
etc.) étaient au
rendez-vous.

D. André fit
la présentation de
"Lozère des Ténè-
bres" et R. Ville-
méjeanne présenta
une souscription
pour son inventai-
re bibliographique
des cavités du
Causse de Blandas.
On nota plus de
240 participants!
Pour les diaporamas,
certains invités
ayant fait faux-bond
(ne les nommons pas),
des vues sur Padirac
et l'Indonésie
raviront tout le
monde.
Vers 18 heures ce

fut l'arrivée de
la presse et du
délégué municipal.

174 convives se
mirent à table
pour le repas,
puis l'orchestre
"Taxus Baccata",
groupe pur causse-
nard, anima mer-
veilleusement la
soirée.
Le lendemain, les
grillades furent
suivies de la réu-
nion de pérénisa-
tion...

**MASDEVAL (Causse
Mejan Lozère) 11
et 12 Septembre
1993
Organisé par le
CDS 48**

Plus de 200
participants
défilèrent devant
les stands de ma-
tériels et de pu-
blications.

L'après midi
fut consacré à la
présentation de
quelques diaporamas
forts intéressants
sur les chauves-souris,
l'archéologie en
Lozère et les con-
crétions.

L'Alpina et la MJC
Rodez présentèrent
un montage sur
l'AN8 (Pierre
Saint Martin) et
l'Aragonite caus-
senarde plusieurs
vues sur un gouf-
fre en cours d'ex-
plo sur le Cotiela
(Espagne).
Un premier plan de
l'Aven du Sotch de
la Tride (Causse
Noir) fut présen-
té.

Le tradition-
nel "apéro" fut
suivi d'un très
bon repas avec
paella géante pré-
parée de mains de
maîtres.

Un feu d'artifice
fut tiré à 23 heu-
res suivi du bal
animé par "Rocking
Fisma", groupe de
musicos spéléos
marseillais.

Le dimanche en
matinée, épreuves
amicales sur un
ton humoristique :
-jet de lampe à
carbure,
-tir à la corde,
-concours de vi-
tesse d'habillage
spéléo...

LE CAYLAR (Causse du Larzac Hérault) 10 et 11 Septembre 1994
Organisé par le CDS 34

Près de 300 spéléos avaient répondu à l'invitation du CDS 34. La manifestation avait débuté le samedi à midi par un apéritif d'honneur auquel les maires du Caylar et de la Vacquerie étaient conviés. A l'extérieur de nombreux stands de matériels et de publications étaient installés; dans la salle des fêtes étaient exposées de nombreuses topographies récentes pour la plupart (le Barnabé, Combettes 2 et les Pauvres...) ainsi que des photos de grande qualité.

L'on a pu voir des projections sur l'activité et les découvertes des clubs régionaux : les avens de la Leicasse, de la Tride, de Puech Negre, du Barnabé. 240 convives purent apprécier un souper simple mais parfaitement réussi

Le lendemain un exposé sur la géologie du massif de la Séranne fut suivi par tous avec une très grande attention.

AVEZE (Vallée de l'Are, Gard) 2 et 3 Septembre 1995
Organisé par le CDS 30.

C'est à 12h30 sous un beau soleil que commença officiellement le 4ème Rassemblement des spéléos causse-nards. A l'apéritif d'ouverture de nombreuses personnalités étaient présentes ; maires ou représentants des communes d'Avèze, d'Aumessas, Bréau, Molières-Cavaillac, Montdardier, Millau, Le Vigan, représentants des pompiers et de la Gendarmerie du Vigan, représentants du Club Cévenol et de l'Association Robert de Joly, représentants de la DRAC, du PNC, de la FFS et du CSR Languedoc, des CDS 12, 30, 34 et 48, ainsi que d'anciens spéléos -Siffre, Dubois, Laures, Valat.

Les stands d'exposants furent nombreux : Spélunca Librairie, Livres anciens, expo Robert de Joly, DRAC, Matos, Commission Environnement FFS, Stands clubs et CDS...

C'est ainsi que plus de 400 visiteurs sur les deux jours ont pu être recensés, dont

environ 20% de non spéléos.

Après la Sangria gratuite 215 personnes ont pris part au repas du samedi soir. Le groupe CAMINAREM pris le relais jusqu'à une heure avancée de la nuit, où une bonne soupe à l'oignon typiquement locale permis de prolonger encore les festivités !

Le 4ème rassemblement aura laissé lui aussi un bon souvenir à l'ensemble des participants!

LE CAUSSE NOIR :
APPROCHE
SPELEOLOGIQUE

Jean-Louis Rocher

*Bref aperçu géo-
graphique.*

Le Causse Noir a une superficie de 315 km². Le point culminant est le Montal à 1077 m, au-dessus du Marjoab (Nord-Est) et la dépression la plus basse est celle d'Alayrac à 719 mètres (au-dessus de Peyreleau, au Nord). Notons que sur la seule partie orientale du causse Noir l'amplitude est de 300 mètres, la dépression la plus basse étant celle de Brunas à 778 mètres (celle de l'aven des Patates est à 818 mètres).

Géographiquement il est délimité au Nord par les gorges de la Jonte (Altitude 700 mètres à Meyrueis à l'entrée des Gorges), au Sud par la Dourbie (altitude 444 mètres à Cantobre, confluent avec le Trévezel), à l'ouest par le Tarn (confluence avec la Jonte au Rozier à 385 mètres et avec la Dourbie à Millau à 355 mètres), au Sud-Est par le Trévezel (à 703 mètres à l'entrée

des Gorges à Rاندavel) et la bordure orientale est en contact direct avec les terrains cristallins cévenols (col de Montjardin), ce qui, on s'en doute, justifie l'existence de pertes temporaires dans ce secteur.

Deux longs ravins secs entaillent sa surface et le séparent géographiquement et disons spéléologiquement en trois unités :
-les ravins de la Garenne, affluent de la Dourbie et dont l'amont remonte jusqu'aux terrains cristallins sépare le Causse Noir Oriental du Causse de Revens
-le ravin du Riou Sec au Sud, affluent de la Dourbie à la Roque Sainte Marguerite et celui de Malbouiche au Nord, forment la limite entre Causse Noir Occidental et Oriental.

Aperçu spéléologique.

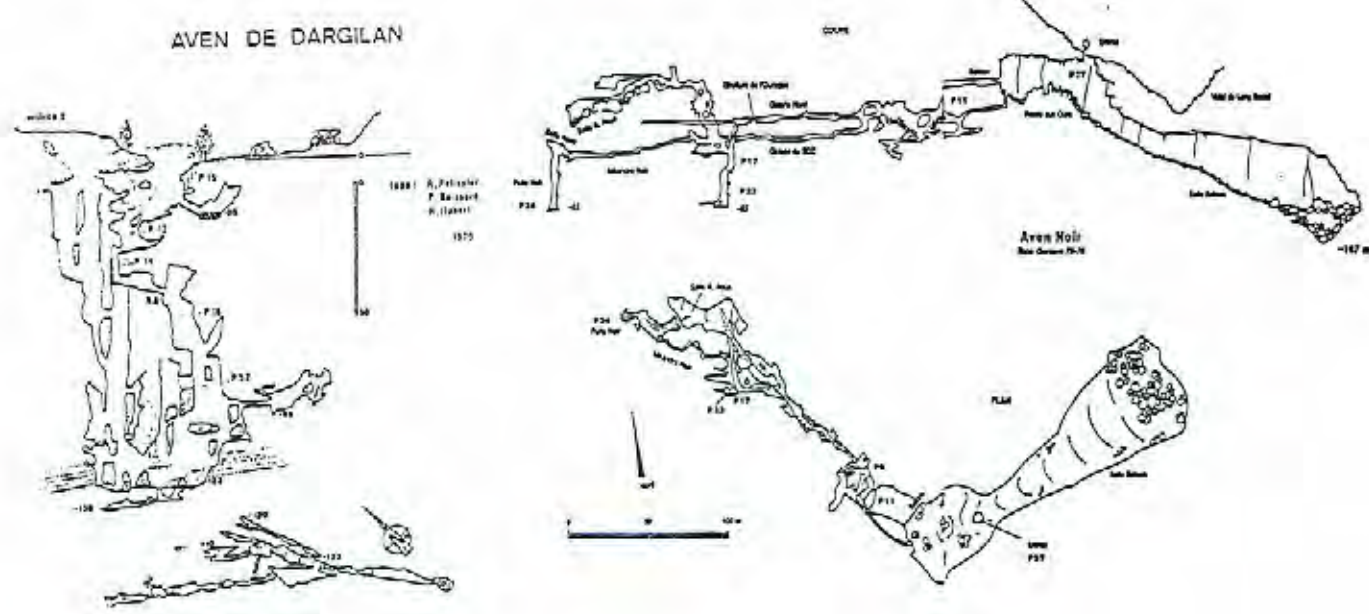
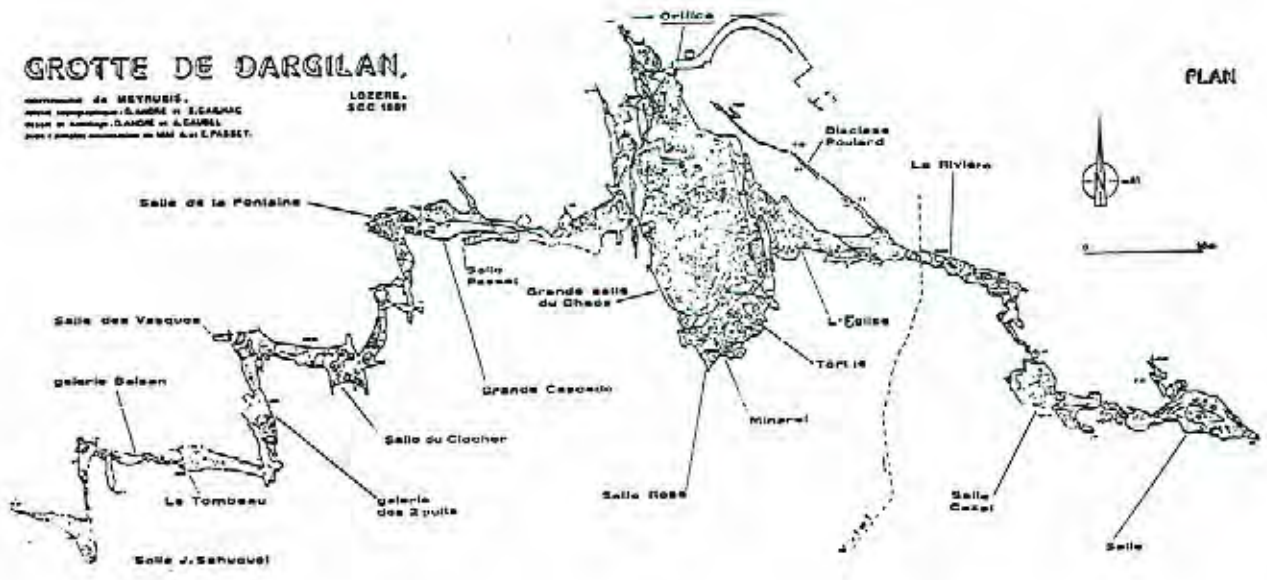
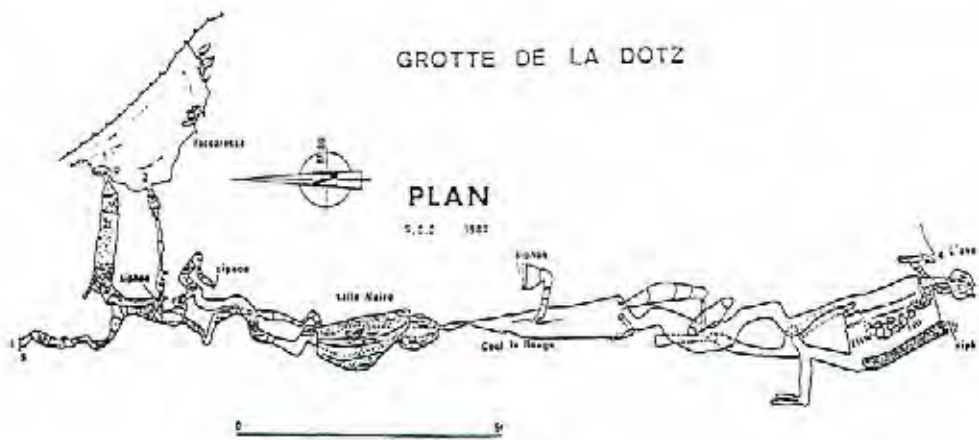
Ces limites naturelles ne sont pas des limites hydrogéologiques.

Notons ainsi la particularité du Causse Bégon, petit causse bien individualisé, mais dont une partie des écoulements souterrains (coloration de

l'Aven de Combe Albert) ressort à la source de Laoutchounière, au pied du ravin de la Garenne, en passant donc sous le Trévezel (les pertes du Trévezel ressortent également à cette résurgence).

De même notons que la Perte des Hérens, recoupant la Jonte souterraine, voit certaines de ses galeries passer sous la Jonte (à l'écoulement ici temporaire) pour chatouiller le sous-sol du causse Noir.

Les Gorges de la Jonte, recélant plusieurs petites résurgences, drainent la bordure Nord Orientale du causse Noir (le Nord de la zone de failles Est-Ouest dites de Veyreau). Cette partie du causse n'en recèle pas moins de prestigieuses cavités : l'aven et la grotte de Dargilan, la Grotte de Sourguettes, pour citer les plus connues, et les avens de Bré (- 84), du Luc (- 67) pour les découvertes récentes. Notons comme principale résurgence la Dotz (ou Dous) de Meyrueis, à l'altitude 710 mètres, qui draine le secteur Nord-Ouest et le contact Nord avec les terrains cévenols.



Topos extraites de : Bulletins du Spéléo-Club des Causses
Inventaire du Causse Noir (S.C.C.)
Mirabal 1 à 4 (Alpina) et Ratapenades (MJC Rodez)

La Dourbie est le drain principal du causse Noir.

Le Causse dit de Revens, dans le langage spéléo, est fort connu grâce au fameux aven Noir, les pertes du Trévezel, la grotte de la Verrière, les grottes de Gardies, de Montfleury, etc... La résurgence de Laoutchounière ou de Jouquemerle (alt. 420, au pied du ravin de la Garenne) draine semble-t-il cette entité.

La plus grande partie du Causse Noir oriental (au Sud donc de la faille de Veyreau) est drainée par les sources de Corp et des Fournets (alt. 420 m.). La coloration des Patates a mis en évidence la relation avec une des deux sources des Fournets et la résurgence du Moulin de Corp (voir publication Mirabal 4, Alpina). La deuxième source des Fournets peut drainer éventuellement la bordure Nord au-dessus du ravin de la Garenne (Aven et ravin de la Bouteille, haume Réveirels, c'est à dire bordure et versant Nord du Ravin de la garenne). L'aven des Patates (-250,) est bien le drain principal

de Corp-Les Fournets. L'amont de ce collecteur, roulant un flot puissant mais silencieux, draine sans aucun doute les eaux de l'aven du Sotch de la Tride (réseau de 16 kilomètres, -274 au siphon et -330 bas du siphon atteint en plongée), de l'aven des Lavandes (-250), du Gaël (-250), des avens de Catalo, pour ne citer que les principaux. L'aval méconnu de ce collecteur doit parcourir de belles galeries... L'aven de Combelongue (-136), de Légo (-176), les avens d'Alteyrac et Combe Redonde (ce dernier ayant été coloré) y sont rattachés... Actuellement 25 kilomètres de galeries sur 4 cavités, ont pu être explorés sur ce réseau... le potentiel de ce secteur est énorme! Notons aussi une particularité remarquable : dans la nuit du 20 au 21 Septembre 1980 une crue exceptionnelle s'abat sur cette partie du Noir et également sur le Nord-Est du Larzac... Plus de 300 effondrements seront recensés... Certains sont rebouchés aussitôt mais la plupart restent à continuer... Une partie sont à l'o-

rigine de grandes cavités : La Bouteille (-234). La Tride. Les Lavandes et de petites cavités fort intéressantes (Combe Redonde, Peyrefioc, Sotch Roussi, etc...). (Voir l'article de Daniel André sur ce thème in Spélunca Mémoire N°18). Plusieurs cavités à fort courant d'air sont d'ailleurs en cours de désobstruction sur cette partie du causse. Ce secteur fera l'objet d'une communication au cours de ce 5ème Rassemblement.

La limite hydrogéologique entre le Causse Noir Occidental et Oriental est assez floue. A quel réseau sont rattachés les avens de Guizotte (-72), de Saint-André-de-Vezines, du Sotas (-74), Armelle (-70), etc, c'est à dire les secteurs du Mas Maury et de Veyreau...?

Le Riou Sec et au Nord la plaine de l'aven de la Bresse (-90) et les avens de la Rouvière (-85) forment la transition entre l'Est et l'Ouest; la résurgence de Peyreleau (alt. 430 m) doit drainer la partie Nord de cette zone.

Deux petites sour-

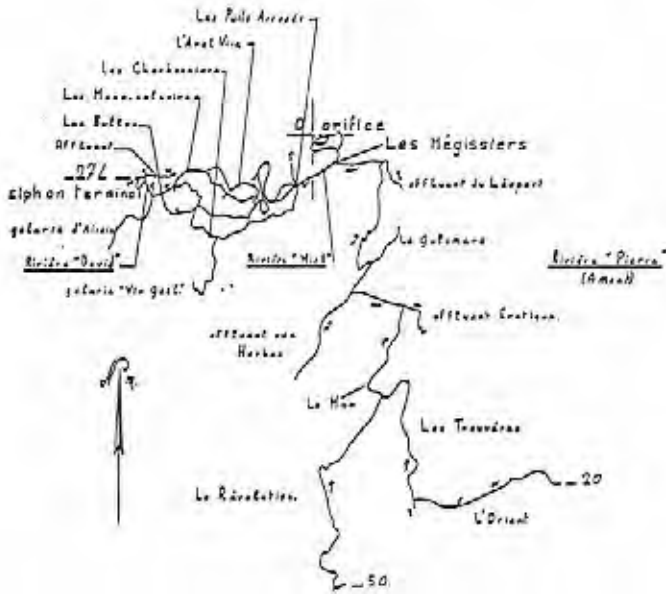
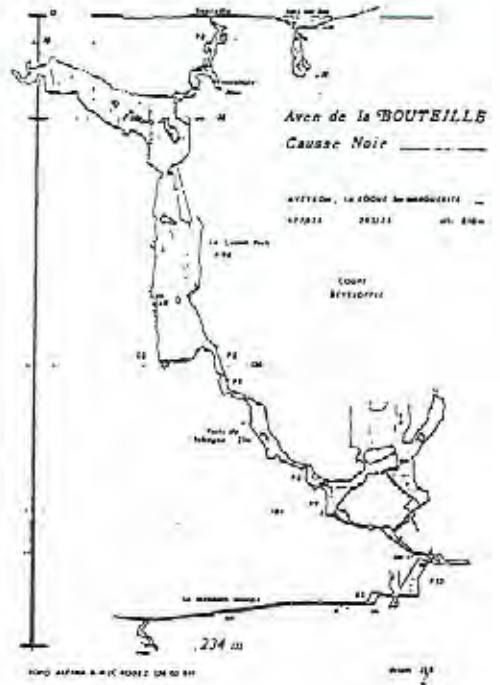
RESURGENCE DU MOULIN DE CORP

S.C.C 1978

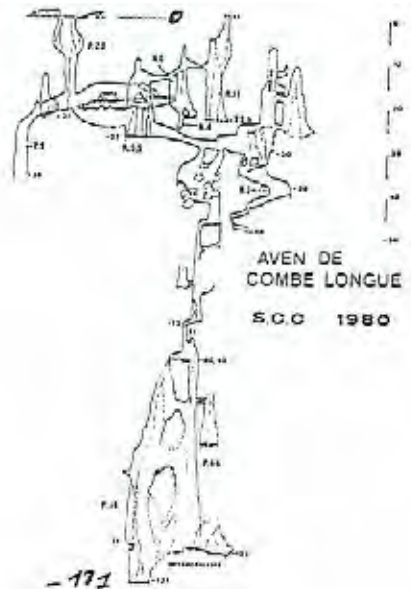


AVEN DU SOTCH de la TRIDE

Causse Noir Aveyron Vayrac
 678,875 205,925 890m.



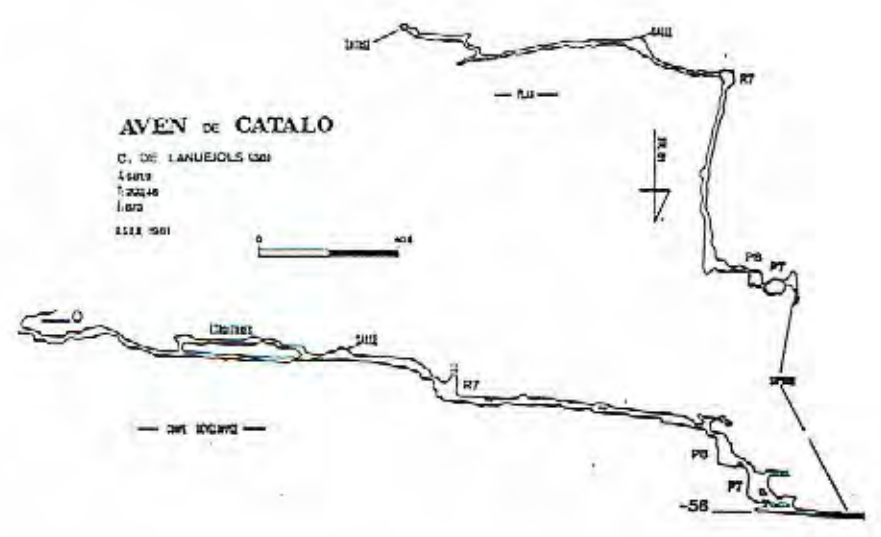

PLAN COURS PRINCIPAUX.



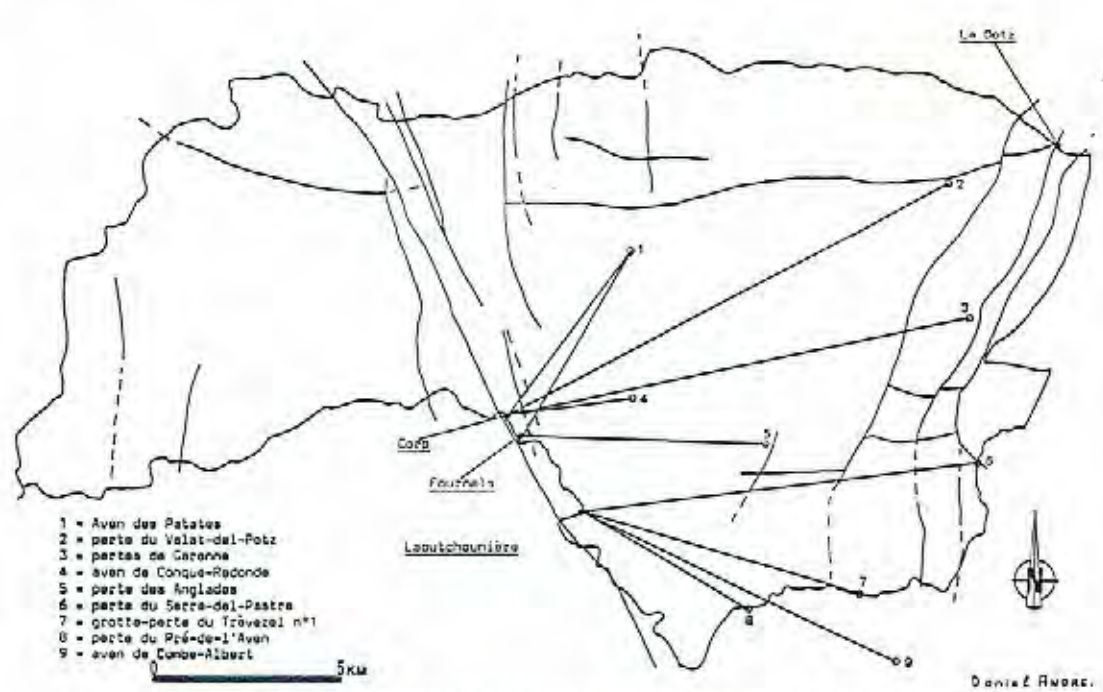
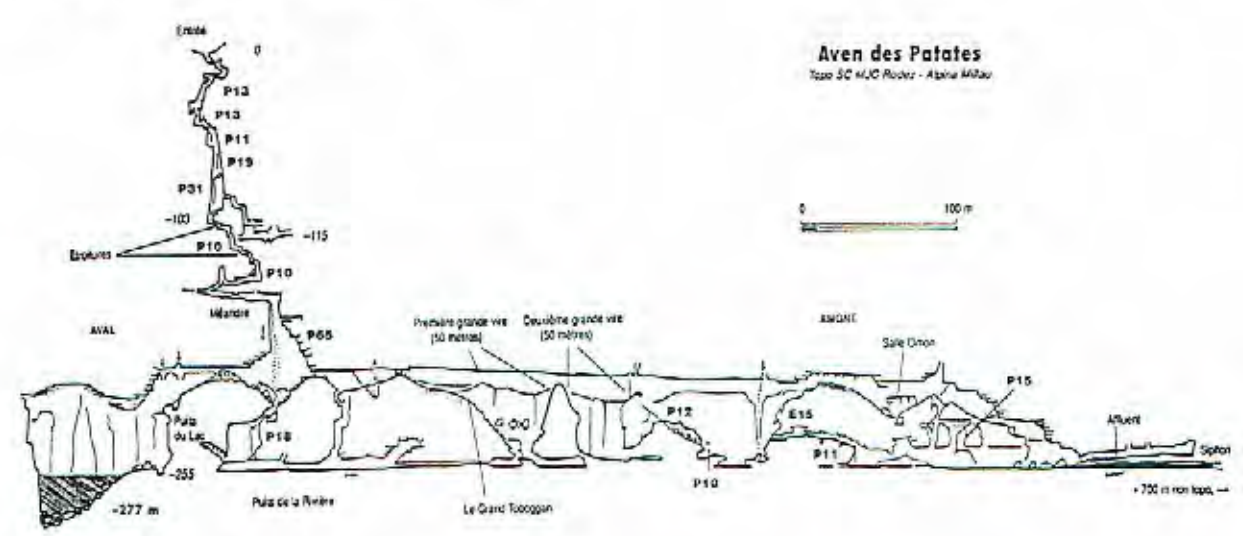
TOPO Alpina_MTC Rades

Dessin Supra
 "L'Arêt Vieux" Logiciel
 "L'Arêt Nouveau" Logiciel
 Synthèse JLR.





Spino-Ciau des Carrières - 1927



- 1 = Aven des Patates
- 2 = partie du Valat-dal-Potz
- 3 = pertes de Caronne
- 4 = aven de Conque-Ronde
- 5 = perte des Anglades
- 6 = partie du Serra-del-Pastre
- 7 = grotte-perte du Trévezet n°1
- 8 = perte du Pré-de-l'Aven
- 9 = aven de Combe-Albert

CARTE DES ECOULEMENTS COLORES DU CAUSSE NOIR ORIENTAL

ces côté Tarn (Les Prades, en face Boyne, et la Lauzet, près de la Cresse) doivent drainer la bordure extrême Nord-Ouest du Causse Noir. Leurs débits sont faibles.

En aval du Moulin de Corp (dans les gorges de la Dourbic) de nombreuses belles sources laissent penser à l'existence de plusieurs réseaux parallèles dont le réseau de l'Aven de Puech Negre (-394 m, 9400 m), premier collecteur atteint sur le Noir (en 1978), en est un parmi d'autres !

Les sources de Massebiau (alt. 367m), du Monna (alt. 390 m.), de Langouyres (alt. 390 m.), de la Traouhoune (alt. 383 m., résurgence de Puech Negre et donc de l'aven de la Baisse situé sur le réseau), de la Poujade (alt. 425 m.), de la Roque (alt. 402 m.), du Rodier (alt. 420 m.) et d'autres de moindre importance (Lacaze, Valat-Negre, Saint-Amans, Pepissou), font réapparaître les eaux des très nombreuses et belles cavités de ce secteur. Les débits, non mesurés de façon sérieuse, ne sont pas indiqués ici. Notons que les sorties

fossiles ou grottes actives de ce secteur s'ouvrent à l'altitude 420-425 m...

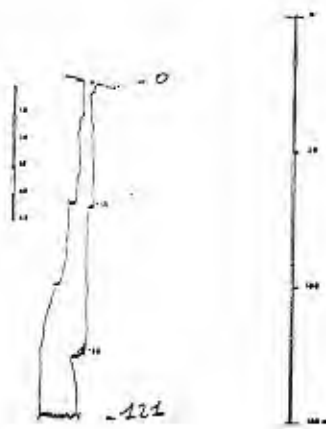
La résurgence de Langouyre draine peut-être Le Medecin (-148) et Trouchiols (-128)... Ou bien ces trous sont-ils les amonts de Puech Negre ? Ou bien sont-ce les avens des Cals ? Les Avens de Can Longs sortent-ils au Monna ? L'aven de Laouglanou (-70) est certainement une tête de réseau sur le Monna... Et l'Aven-grotte de Betpaumes une tête de réseau du Monna ou de Langouyre... L'aven du Valat Negre (-100) va sûrement à la Poujade... qui peut être une ancienne sortie de Puech Negre... A quel réseau sont rattachés les avens de Tabourel (-120), la Baraque (-80), Bertrand (-190), Goussoune (-126), la Tindelle (-145) ?

Le secteur du Cade où se déroule ce cinquième rassemblement est drainé certainement par la résurgence de Massebiau... Mais quelle est la limite avec le bassin versant de celle du monna ? Bien des questions et des mystères qui rendent ce coin de causse très passionnant et attirant.

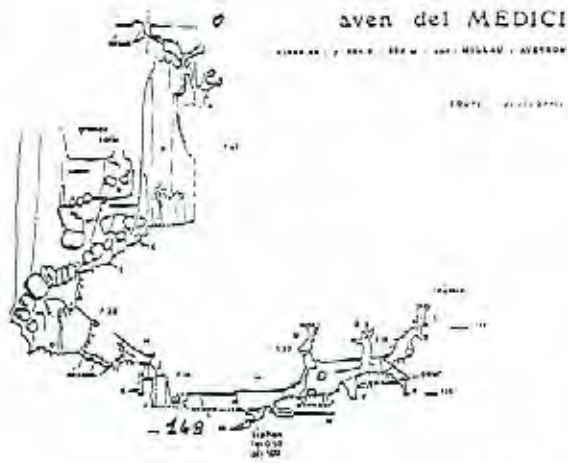
Bien sûr, une analyse géologique plus fine de ce secteur amène quelques éléments de réponse : mais ce n'est pas le but de cet article !

L'additif des topos donne un aperçu de l'intérêt spéléologique du causse Noir Occidental qui compte plus de 500 cavités recensées. Ce causse a prouvé son énorme potentiel de par les découvertes très importantes qui y ont été réalisées depuis une vingtaine d'années par les clubs essentiellement locaux.

Il ne vous reste plus qu'à le découvrir...



-121

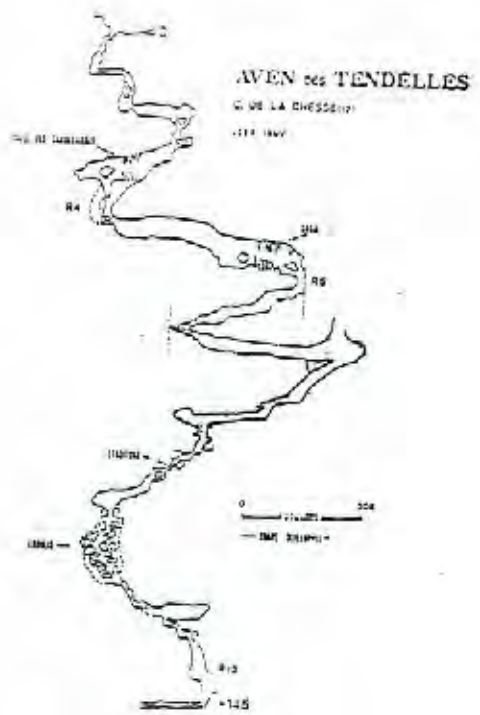


aven del MEDICI

PROJET DE TRAVAUX DE RECONSTRUCTION DE L'AVEN DEL MEDICI

ALPINA 10.10.79

-149



AVEN des TENDELLES

C. DE LA CHESSERIE

11.10.1977

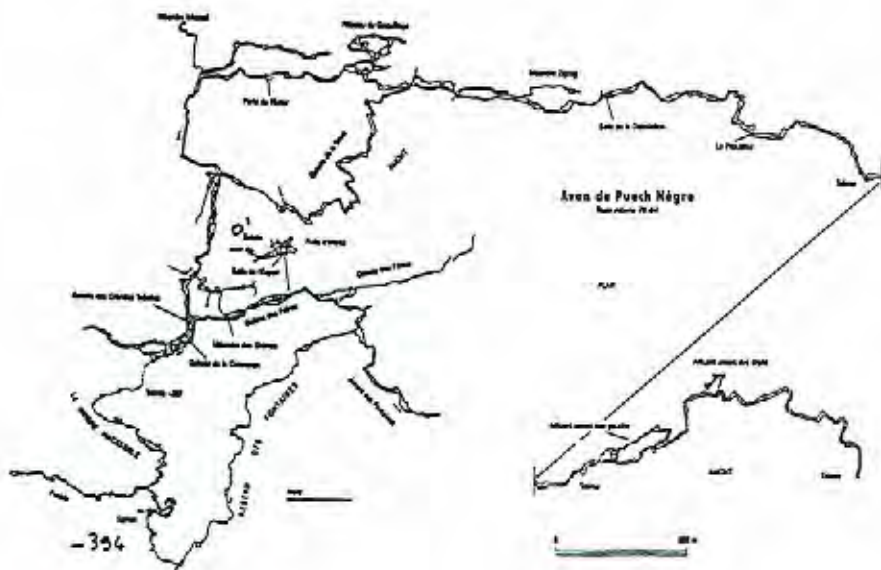
ALPINA

0 100 200
— 1:2000 —

-145

AVEN DE LA BAÏSSE

PROJET DE TRAVAUX
X : 666,65
Y : 204,08
Z : 0,25



Aven de Puch Nègre

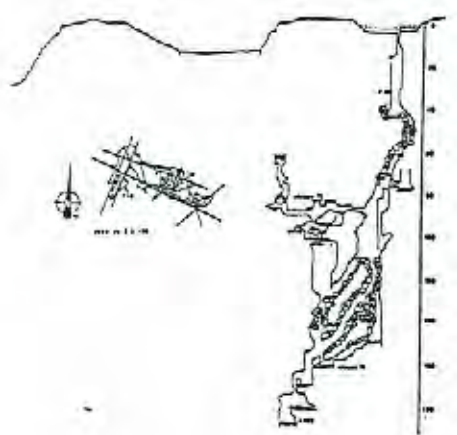
PROJET DE TRAVAUX

0 100 200

-354

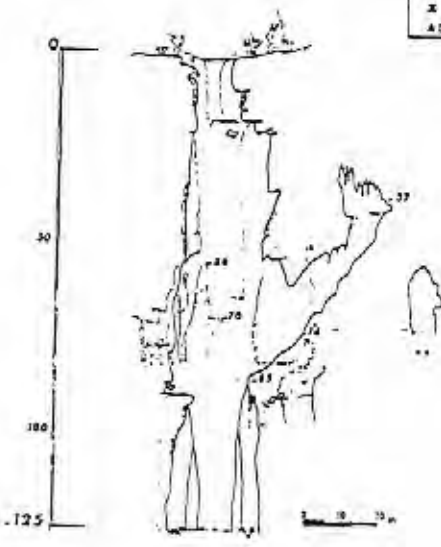
AVEN BERTRAND

PROJET DE TRAVAUX
X : 667,125
Y : 200,500
Z : 0,25



Aven de TROUCHIOLS

PROJET NOIR : 666 de MELLEAU
X : 646,810 Y : 646,810 Z : 0,2500
ALPINA 10.10.79



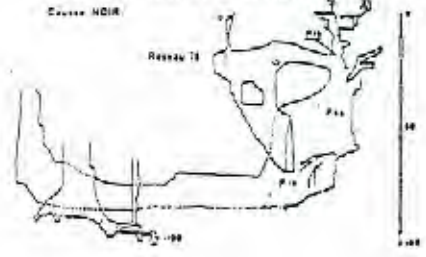
COUPE DÉVELOPPÉE

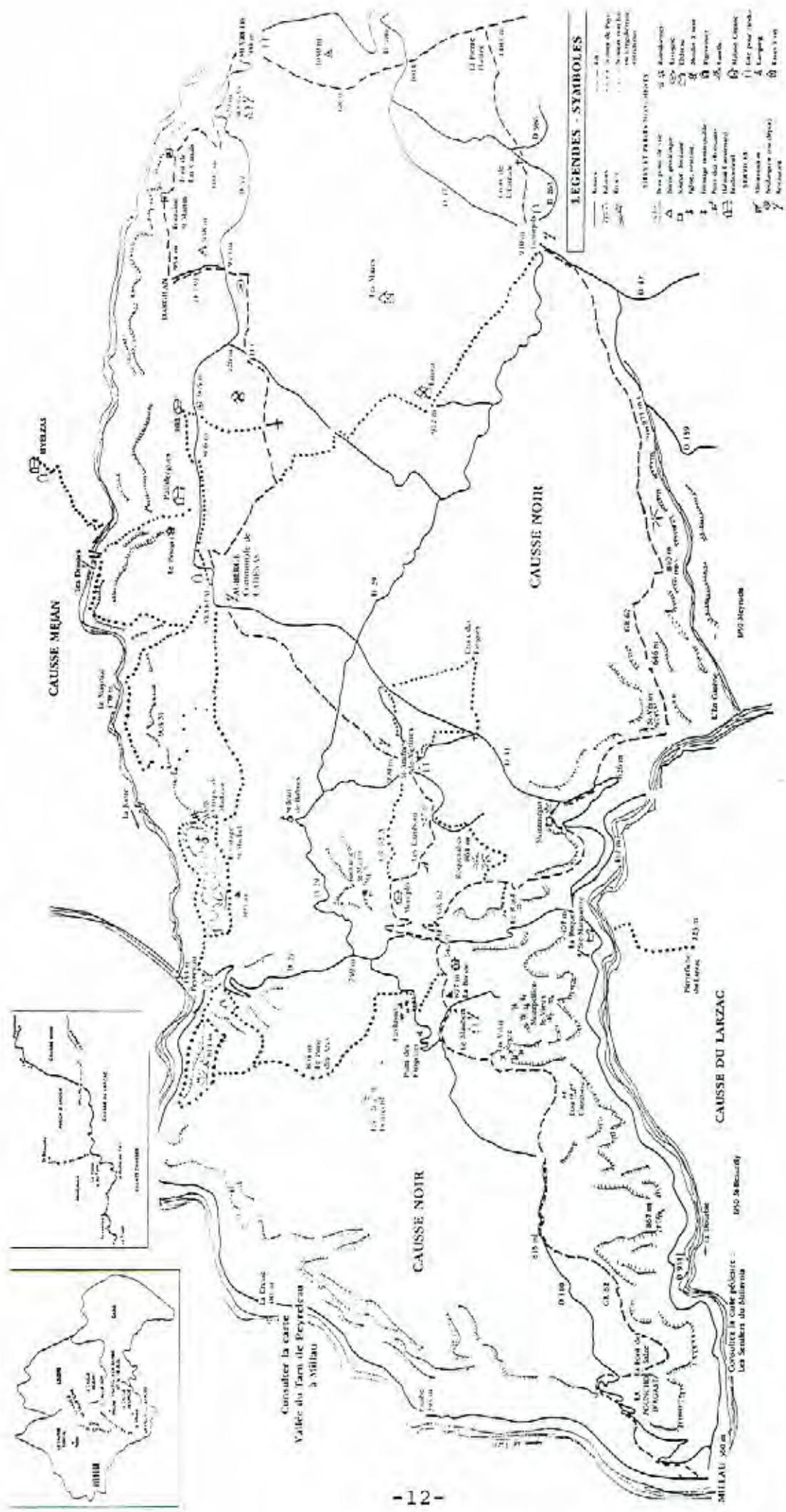
-125

AVEN DU VALAT - NEGRE

Cours NOIR

Relevé 78





LE TOUR PEDESTRE du CAUSSE NOIR

Millau - Le Maubert (près de Montpellier-Le-Vieux) par le GR 62 - 7 h

Quitter Millau par le Pont de Curplais et la route de Millau-Plage. Le GR 62 démarre à droite, face au 1^{er} camping. Il coupe le D.910 jusqu'à la maison forestière du CADE (genévrier), suit en corniches les gorges de la Doubbie jusqu'à Longuiers. Rejoint le Maubert (grange avec paille) après avoir traversé les ruines du CAOUSSOU (le petit Causse) et LO VALAT NEGRE (le ravin noir).

Roland ROBERT, ferme auberge - Le Maubert - 12720 PEYRELEAU ☎ 65-60-03-53

Mme BOUYRAC, auberge du Maubert

Le Maubert - Lanuéjols par le GR 62 - 8 h

Traverser le ravin de PET DEL LOUP, passer à la Jasse de la Bresse (bergerie) (Sentier du Pays vers Peyreleau), creuser le RIOU-SEC et s'élever vers ROQUES-ALTES (roches élevées) à proximité raviniforme du RAJOL (le flocitan RAJAR : couler, raviniforme d'érosion pluviales). Toujours en corniches au dessus des Gorges de la Doubbie, descendre à mi-pente vers le village perché de Montméjan dominé par un château médiéval en ruines. Aller au village restauré de St Veran, puis par le ravin des RAJALS (RAJAR : couler) s'élever sur le Causse, passer à la Bouteille, au Ruasson, la FOULQUARIE (fourche de chemin) et arriver à Lanuéjols.

Lanuéjols (30750 Trèves) gîte d'étape communal ☎ 66-92-70-83, 67-82-70-83. Restaurant, Alimentation, Garage, P.F.E.T. - Services de cars sur Millau et le Végan.

Lanuéjols - Meyrueis par les G.R. 62 et 6 - 6 h

Le GR 62 aboutit à la Croix de l'Estrade (l'Estrada : grand chemin) et s'élève par la TRABERSE de Lanuéjols (ici route de liaison - ancienne borne routière) jusqu'au CAMIN del COMANDUR (le chemin du Commandeur du Temple - ancienne DRALHA : chemin de troupeaux), actuel GR 6, qui descend sur Meyrueis.

MEYRUEIS 48150 Nœud important de GR convergent des Grands Causse vers l'Aigoual. Place forte huguenote à l'époque de la réforme. Tous commerces et services, cars vers Millau et Mende, Médecins, pharmacie. Gîte d'étape : Hôtel «le Family».

Meyrueis - Veyreau par le GR 62a - 5 h

Monter vers N.D. du Rocher, surplombant le village. On emprunte un tronçon de l'ancien chemin de Millau à Meyrueis. Au-delà du hameau de SERIGAS (Repas à la ferme de Mme JULIEN - 48150 Meyrueis - ☎ 66-45-62-71), passer à «La Font de las Canals» (la fontaine aux cheneaux creusés dans des troncs d'arbres), à la Fontaine St Martin, pour arriver au hameau de Dargilan, à proximité de la grotte célèbre du même nom.

L'on continue vers la grande LAVOGNE (mare pour abreuver les troupeaux brebis) de Luc, la Croix de Salomon (nom du donataire) : menhir christianisé ; vue panoramique sur les Causse Noirs et Méjan. Un large chemin de chars, bordé de murailles (PAREDONS) conduit à Veyreau.

VEYREAU : (12720 Peyreleau) Alimentation, camping, 2 gîtes pour randonneurs : gîte communal Irène MALZAC ☎ 65-60-83-90 ; Auberge de Cadenas ☎ 65-60-82-15

VEYREAU - PEYRELEAU - Sentier de Pays - 5 h

A la sortie du village, vers Millau, prendre un chemin marqué d'un calvaire (100 m plus loin démarre le GR 62a qui va à St-André de Vezines). Cette piste forestière conduit à St-Jean de Balmes (église romane XII^e S.) et à l'Ermitage St-Michel (IX^e S.). La rejoindre le Rozier-Peyreleau, soit par le sentier en berges de la Jonte ; soit par le sentier plus long mais plus pittoresque, des Corniches du Causse Noir dominant les Gorges de la Jonte.

LE TOUR PEDESTRE du CAUSSE NOIR

PEYRELEAU 12720 : Gîte d'étape communal, Mme Chantal GELY ☎ 65-62-62-98. LE ROZIER - PEYRELEAU : Tous commerces et services, campings. Le Syndicat d'initiatives du Rozier - Peyreleau - Le Rozier 48150 Meyrueis, édite une carte pédestre : «A pied sur les corniches des Causse».

LE ROZIER : église romane du XII^e S., anciennement St-Michel d'Entraygues dépendait de l'Abbaye d'Aniane.

PEYRELEAU - LE MAUBERT - Sentier de Pays - 5 h

Deux possibilités pour monter à la ferme de la ROUVIERE (de ROVE : chêne). Soit par le sentier dominant le Tam et qui monte au point 814 22 (départ à droite avant la sortie du village, direction le Causse) ; soit par le Ravin de la Rouvière, chemin à droite au 1^{er} tournant de la route. Une piste forestière amène au Pont des Arcs (arête naturelle due à l'érosion des eaux), à la D. 910, à la Jasse (bergerie) de la Bresse, au-delà de laquelle par des «CANOLAS» (rue des rochers) et le raviniforme du Pet del Loup, on accède au Maubert.

TRANSVERSALES

Le Maubert - St-André de Vezines - Veyreau - par le GR 62a - 5 h

Après avoir passé la Jasse de la Bresse et remonté le RIOU-SEC, sur la route, et puis à même le REC (l'abveg), on arrive à la Jasse de Montplô, on contourne par le Nord-Ouest ROQUES-ALTES pour arriver à St-André de Vezines.

St-André de VEZINES (12720 PEYRELEAU) : Alimentation : s'informer des heures d'ouvertures ☎ 65-60-83-84. Restaurant LOU PLECH, Claude Cartayre ☎ 65-60-83-38. Gîte Communal pour randonneurs Mme M.J. CARTAYRE ☎ 65-60-83-04.

Le GR 62a (ancien chemin de St-André à Veyreau) va vers Veyreau en longeant la grande lavogne communale. L'on parcourt un paysage typiquement caussenard fait d'une succession de SOTS (dolines : dépressions circulaires particulières aux pays calcaires). Après la ferme de la CADENEDE (CADE : genevriers), on arrive à Veyreau.

Veyreau - Lanuéjols - GR 62a et Sentier de Pays - 4 h

Suivre le GR 62a, direction Meyrueis. Le quitter (fiches en bois) 500 m après la Croix de Salomon, passer à Aluech, le Mas de la Tour, suivre un itinéraire marqué de CLAPASSONS (caïms) jusqu'à Lanuéjols.

Montméjan - La Roque Ste-Marguerite - Pierrefiche du Larzac - Le Tournet GR 62 et Sentier de Pays - Liaison entre les tours pédestre des Causse NOIR et LARZAC - 4 h

Quitter Montméjan, par le GR 62, en direction de Roquesaltes ; passer à FONT DOULSO (source captée, à fleur de terre, de DOULS, DOUZA : source) ; à un carrefour, laisser le GR qui monte à gauche ; prendre le sentier qui descend (marques jaunes) vers la Roque St-Marguerite.

Traverser le pont, prendre le 1^{er} sentier à gauche (c'est la VIEILHA DRALHA : chemin de transhumance) il amène à Pierrefiche du Larzac.

SAINT-ANDRÉ DE VEZINES

Sancti Andree de Ovesinls est cité en 1355 dans *noticia jurium ecclesie vabrensis*. Le mot *ovesinls* pourrait être la forme ancienne de *vezines*, dérivant du latin *ovis* : brebis. De sorte que *St-André de Vezines* signifierait *St-André du Pays des brebis*. Revue historique du Rouergue N°9 - 15 Sept. 1927 - F. Hermet.

Circuit de l'Oustalou et de la Croix des Fatigués - 2 h.30

Quittez *St-André* par la route de *Millau*. Après le restaurant *Lou Puech* et la Croix du Puech, tournez à gauche, passez à l'Oustalou. Empruntez la D.41 pour arriver à la Croix du Rouzenas (appelée aussi Croix des Aganicles) : Carrefour des routes *St-André-Brunas*. Un chemin de terre (tronçon du chemin muletier La Roque - St-Marguerite-Meyruets) amène à La Croix des Fatigués.

Direction Nord, Nord-Ouest, (réloires à sauter), lieu-dit *Lou Cessyrons*, on arrive à *Croix Luento* sur la D.41. Un vieux chemin bordé de buis, d'ormeaux, de genévriers passe à une *Cazelle*, rejoint la route desservant *St-André* et par *Lou Puech* ramène au restaurant, lieu de départ.

Circuit de la Fontaine des Rioux - 4 h.

Quittez *St-André* par le GR 62a en direction du *Manbert*. Passez aux *Cambous* (Bergerie-Puits dits «Romans» difficile à trouver), aux *Jacqs* (bergeries) de *Monablé*, atteignez le *Riou Sec*. Le suivre vers l'amont (panneaux directionnels) jusqu'à la Fontaine des Rioux. Un droit d'usage permettait aux troupeaux de *St-André* de venir s'y abreuver. Pour revenir sur *St-André*, une variante est possible par le lieu dit «Les Lavagnettes». Très proche du tracé de cette variante, la Croix du Puech Chouanes, en pierre, du XVII^e siècle.

Circuits de Roques-Altes et du Rajol - 4 h.

Quittez *St-André* par le GR 62a. Le suivre jusqu'au *Riou Sec*, en descendant le *Rec* jusqu'à sa jonction avec le GR 62, lequel monte à *Roques-Altes*.

Fortement conseillé : Continuer le GR 62 jusqu'au sentier desservant le site funéraire du *Rajol*. Après la visite revenir sur ses pas.

A *Roques-Altes* un Sentier de Pays sert de liaison entre les GR 62 et 62a et permet de revenir à *St-André*.

VEYREAU

Se dit *BEIRAOU* en occitan. Pourrait dériver de *BEURE*, *BIURE* : boire, *ABEURADOR* : abreuvoir. Le puits du presbytère, source naturelle, pourrait-être à l'origine du village. D'après *Alain Nouvel* (Les noms de lieux témoins de notre histoire), la racine pré-indo-européenne *WAR* : eau, s'est transformée en *LA VAYRE* (H-Vienne) - *LA VEYRE* (Puy de Dôme, Lot, Gard)

Circuit des Ravins de la CASTELE et de PELLALERGUES 3h30 - 4h

De la place du village suivre la 1^{re} marque jaune, passer à un calvaire, tourner à droite, vieux chemin bordé d'ormeaux (*OLMÈS*), reprendre la route. Puis amorcer la descente du ravin de la *CASTELE*. A un carrefour suivre la flèche indiquant les *DOUZES* (*DOUS* : source, ressurgence, *DOUSES* pluriel). *LA FONT DEL PATER* (appelée ainsi car ce sentier était le «chemin» de la Messe) pour les gens des Douzes montant à *Veyreau* au pied des falaises, à sec l'été. Arriver en berges de Jonte, soit emprunter la passerelle en béton et aller aux Douzes (restaurant) et suivre l'itinéraire revenant à *Ivèlbas* sur le Tour Pédestre du Causse Méjan, soit (panneau en bois) remonter le ravin de *Pallat* gacs. Passer près du *Pouget* (maillon à vent roué) et de *Pellalergues*. Arriver à *Veyreau* par la Croix dite «du tailleur» - fer forgé - instrument de la passion

Circuit de BRE - 2h30

Quittez *VEYREAU* par le GR 62A, direction *Meyruets*. Le suivre jusqu'à la Croix de *Salomon* (du nom du donateur, érigée sur une *PEIRA-LEVADA* : pierre levée), descendre dans unecombe - deux bergeries (*JACAS*) à proximité - B le GR 62A, rattrape l'ancien chemin de *St-André* à *Meyruets* et tourne à angle-droit à gauche, le *Seniers* de *Pays* allant à *Aluch* et *Lanuéjols* continue sur le large chemin (panneaux en bois. Passet près de la *PCM ZARANQUE* (puit à balancier) difficile à trouver. Quittez le GR en tournant à gauche et revenir sur la D.49 face à *BRE*. Un vieux chemin amène proche de *Pellalergues* (puits à godets aujourd'hui électrifé). Revenir sur *Veyreau* par la D.49 coupe par deux raccourcis.

Circuit de la Fontaine du ROUSSOU - 2 h.20

Même départ que le circuit des Ravins de la Castelle et de *Pellalergues*, mais continuer sur la route jusqu'au hameau du *Villaret* (très proche, au lieu-dit «La Contourne» - très beau point de vue sur les Gorges de la Jonte).

Après le *Villaret*, deux possibilités :

- continuer sur un chemin de terre en corniches menant au relais de Télévision, vue panoramique sur les Gorges de la Jonte et le Causse Méjan. Revenir sur ses pas
- suivre le chemin balisé qui va vers l'intérieur du Causse, il passe à la Fontaine de *Roussou* et amène à la piste Forestière *Veyreau* - *Saint Jean de Balmes*.

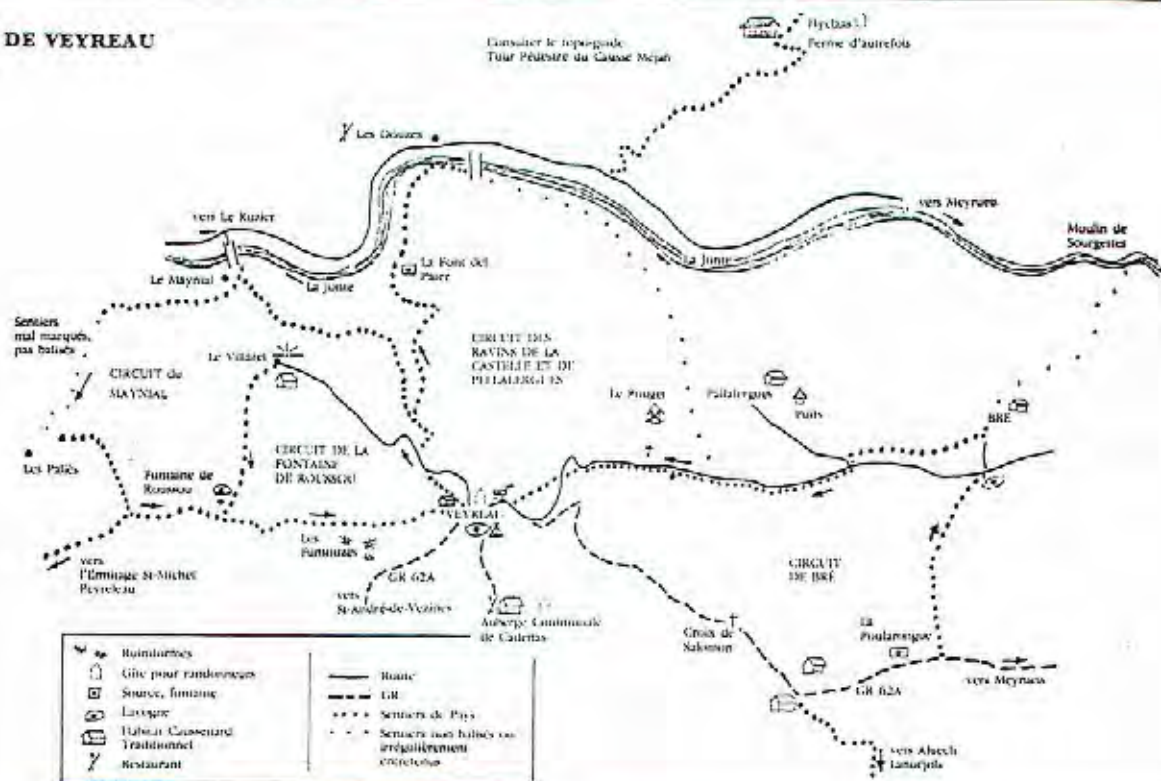
La Fontaine de *Roussou* est une source sommairement captée et couverte, elle alimente une lavogne, elle ne tarit que les étés de grande sécheresse. Cette Fontaine et sa Lavogne sont communales comme la plupart des grandes lavognes des Causse. C'est dire, avant les adductions d'eau, l'importance des points d'eau, richesse à partager entre tous.

Circuit du MAYNIAL - 4 h

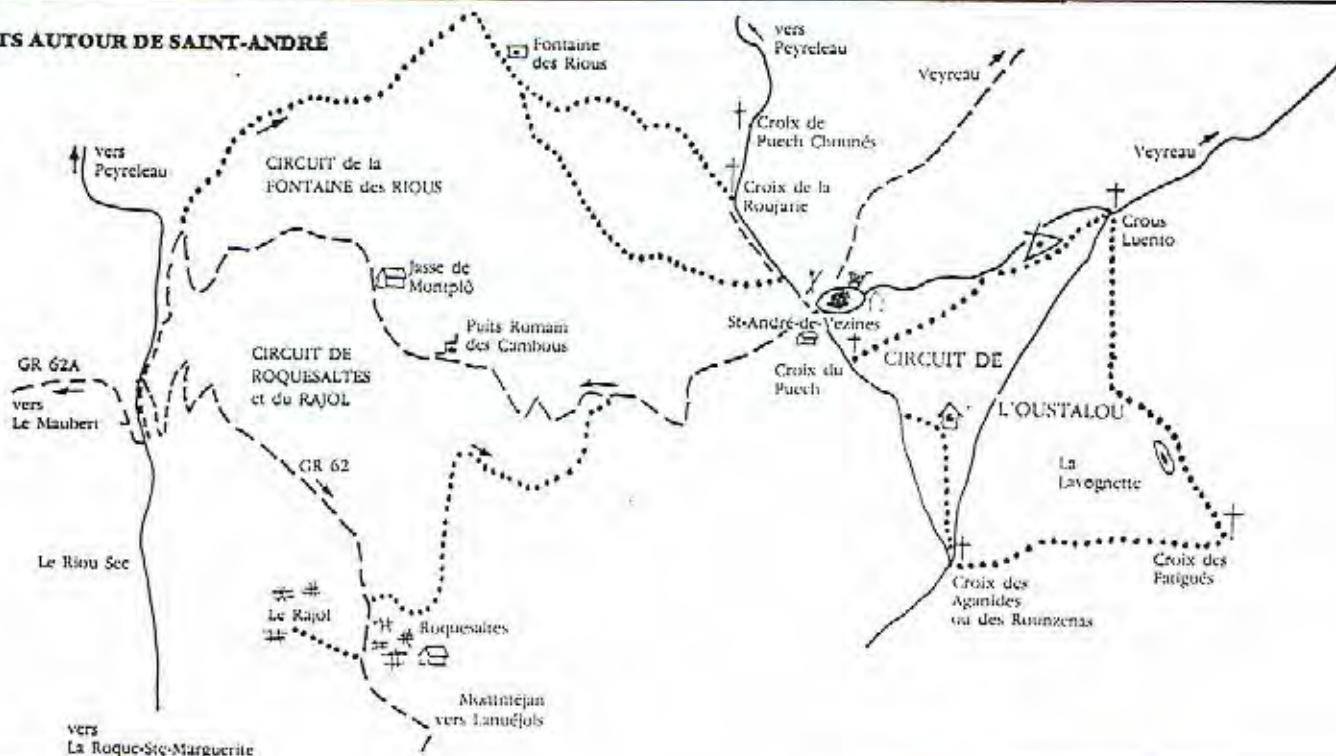
Même départ que le Circuit des Ravins de la Castelle et de *Pellalergues*, mais suivre la flèche indiquant «Le *MAYNIAL*». Passer au *POURTALAS* (le grand portail) défilé rocheux. Pour arriver au *Maynial* ce sentier coupe la route par trois raccourcis. Au départ de l'un d'eux on emprunte un escalier grossièrement bâti, vestige attestant que nous sommes en présence d'un ancien chemin muletier, cité d'ailleurs par *Kiehlprey* dans «Voyages à travers la France» XVIII^e S.

Un chemin d'exploitation, desservant des vignes, va vers l'aval de la Jonte, puis s'élève en lacets. D'abord bien tracé, puis assez imprécis ; alors marcher plein sud, l'on doit déboucher sur la piste desservant le *Villaret*. Les *Palès*. Cette piste amène à la piste forestière *Veyreau* - *St-Jean de Balmes*.

CIRCUITS AUTOUR DE VEYREAU



CIRCUITS AUTOUR DE SAINT-ANDRÉ



LES SENTIERS DU MILLAVOIS

LES CIRCUITS DU CAUSSE NOIR

Consulter la carte au 1/25000 IGN 2540 Est-Agnessac.

N°1 - «LA FONT DEL SALZE» (la fontaine au saule) (2 h.)

Accès D 110. Départ à pied en sommet de côte, au premier chemin de terre à droite. La maison forestière du CADE (genevrier). La source au saule. Retour au Cade par le GR 62 et sentier de Pays.

N°2 - CIRCUIT EN CORNICHE DE «LA POUNCHO D'AGAST» (la pointe de l'érable) (3 h.)

Accès D991 - 250 m après le Pont de Cureplat - parking à droite. Départ à pied sur le côté gauche de la route. Monter au quartier de Caussibols - Grotte des Faux Monnayeurs - Grotte des Hiboux. Retour par la D110 et le GR 62.

N°3 - CIRCUIT DU «ROCHER TROUÉ» (3 h.)

Accès D 991 - Même départ que le circuit n°2, mais au parking prendre à droite - le camping «Les Rivaiges» - BOUYASSE (le buis) - MASSELBAU (l'abattoir des bruits) - Le «Rocher Troué» et sa grotte - Retour par le quartier de Caussibols.

N°4 - VARIANTE : RIVE GAUCHE DE LA DOURBIE (3 h.)

De Massebiau, traverser le pont sur la Dourbie ; rejoindre Millau par Bréfuel et la Graufesenque (fouilles gallo-romaines : ateliers de poteries sigillées).

N°5 - CIRCUIT DU «ROCHER TROUÉ», ET CORNICHE DE «LA POUNCHO D'AGAST» (5 h.30)

Combiner les circuits 2 et 3. Départ à pied par le circuit du «Rocher Troué», ne pas descendre à Caussibols. Monter à la grotte des Faux Monnayeurs et aller rejoindre la D 110. Retour par le GR 62.

LES SENTIERS DU MILLAVOIS

N°6 - LES SENTIERS DU MONNA

Accès D 991 - Départ à pied en haut du village. Un chemin remonte le ravin. A un tournant, prendre le sentier sur la droite, que l'on remonte pour rencontrer le GR 62. Emprunter le GR vers la gauche et redescendre au Monna soit par «LO CAMIN DELS AZES» (Chemin des ânes, le Monna était célèbre pour ses élevages d'ânes) soit un peu plus loin par le sentier du SERRE - circuit 3 h.30.

Le Monna, le Cade par le Sentier du Serre (Aller 2 h.)

Même départ à pied, à un autre tournant, prendre un sentier à gauche qui débouche sur le GR 62 ; le quitter peu après pour arriver au Cade.

N°7 - CIRCUIT «LO CAUSSOU» (le petit Causse) RAVIN DE LANGOUYRES - LO VALAT NEGRE (le ravin noir) (6 h.)

Accès D 991 - Langouyres : 8 km 800 en amont de Millau. Départ à pied par le sentier dit «du facteur» qui remonte le ravin de Langouyres jusqu'à Longuiers. Emprunter le GR 62, qui parcourt le site ruinitorme du «Caoussou». Au rocher des «Deux luteurs», quitter le GR 62 pour descendre (sites ruinitormes - BAUMAS : grottes, abris sous roche) jusqu'à la D 991 - 2 km en amont de Langouyres.

Le site «Lou Caoussou» peut se visiter au départ de Longuiers, suivre le GR 62, revenir sur ses pas.

N°8 - CIRCUIT DU CHEMIN DES MINES (4 h.30)

Départ identique au circuit n°7 jusqu'à Longuiers. A 300 mètres en direction de Millau, prendre le premier chemin à gauche. Un sentier en crête entre deux ravins descend au chemin des Mines. Ce chemin en corniche suit les Gorges de la Dourbie. Il rejoint la D 991, 2 km en aval de Langouyres.

N°9 - CIRCUIT DE BETPAUMES

ET DE LA VALLÉE DU TARN (6 h.30)

Accès route de Paulhe. D 187. Départ à pied par le GR 62, face au camping de Cureplat. En haut de côte emprunter le premier chemin à gauche qui conduit à Betpaumes et au DEVEZOU (petite pâture). Un sentier descend au GR 763 qui rejoint Cureplat.

Consultez le topo-guide GR 62 - 62 A de l'Aigoual à Conques.

Le GR 62 de Millau au Maubert s'appelle «Sentier Bob Galzin» du nom du Secrétaire Honoraire de l'Office de Tourisme -

Syndicat d'Initiatives de Millau,

précurseur dans l'entretien et le balisage des sentiers de pays.

LES SENTIERS DE PAYS DE LA VALLÉE DU TARN



AU DÉPART DE PEYRELEAU

Circuit du Point 814 (1 h.) - Intérêt de la randonnée (3-4 h.), très beau point de vue sur les Gorges du Tarn, les Corniches du Causse Méjan et les «quilles» du Causse de Sauveterre dominant Llaucous. Emprunter la Départementale traversant Peyreleau. A une fontaine, prendre la 2^e rue à droite, passer sous une passerelle. De suite après, tourner à gauche à un transformateur électrique. Un sentier grimpé sur la crête puis monte régulièrement jusqu'à l'aplanissement de N.-D. des Champs. Il tourne à angle aigu, en direction de Peyreleau, en suivant le bord du Causse et atteint la borne géodésique 814. Une suite de «Chapissous» (forme occitane de «cairns») amène à la Rouvière. Prendre le ravin sous la ferme pour revenir à Peyreleau.

Circuit du Pont des Arcs et du «Cap Barré de Montaignu» (la journée 6 à 7 h.) Intérêt de la randonnée, La Rouvière : architecture caussenarde typique, le Pont des Arcs : pont naturel franchissant un ravin, Le «Cap barré» de Montaignu : beau point de vue sur la Vallée. Suivre la départementale, traversant Peyreleau, sortir du village, au 1^{er} tournant prendre en face un chemin de terre qui en plusieurs lacets monte à la Rouvière. Diverses pistes (bien faire attention aux marques jaunes) amènent aux Ponts-des-Arcs. Après celui-ci, tourner à gauche, une piste conduit à la départementale que l'on prend sur la gauche jusqu'à l'embranchement d'Alayrac : un panneau indique le «Cap Barré» de Montaignu, étant un cul de sac, revenir sur ses pas. Faire quelques pas sur la route en descendant, à gauche prendre un sentier ; c'est ce qui reste du chemin royal Séverac-L'Espéron, c'était aussi le passage de la Vieille Dralha) qui coupe plusieurs fois la route pour arriver à Peyreleau.

Ceux qui voudraient se contenter d'aller au «Cap Barré» de Montaignu prennent un sentier à gauche, flèche directionnelle, à la sortie de Peyreleau, face au cimetière.

Circuit de l'Ermitage Saint-Michel (la journée 6 à 7 heures) Intérêt de la randonnée : l'Ermitage Saint-Michel, juché sur un pilon rocheux, bien que ruiné, présente une architecture romane très pure : portes et fenêtres en plein cintre, murs en arête de poisson IX, X^e siècle. Le sentier, parfois vertigineux, des Corniches du Causse Noir permet d'admirer presque sans arrêt, les Vases de Sévres et de Chine des Corniches du Causse Méjan.

Il faut 1/2 à 3/4 d'heure, remonter la rive gauche de la fonte par un chemin de terre en berge. Puis le sentier s'élève brusquement pour monter en lacets à l'Ermitage Saint-Michel. (Fiches en fer, main courante pour la visière du site). La signalisation conduit au Sentier des Corniches ; (bien faire attention aux panneaux, car certains chemins conduisent à Saint-Jean de Balme ou à Veyreau) lequel les suit très en bordure pour arriver au Champignon Préhistorique (immense rocher en encorbellement d'où son nom). Un panneau, près d'un beau point de vue, indiquant «Côte Saint-Jean», descente rapide, ramène à Peyreleau.

N.B. : Les circuits au départ de Peyreleau empruntent les tronçons des étapes Veyreau-Peyreleau et Peyreleau-Le Maubert du Tour Pédestre du Causse Noir.

LES SENTIERS DE PAYS DE LA VALLÉE DU TARN

AU DÉPART DE PAULHE OU DE LA CRESSE



Circuit Betpaumes - La Font d'els Auzals - La Cresse - La journée 7 à 8 h. Intérêt de la randonnée : Betpaumes, ferme caussenarde restaurée, La Font d'els Auzals, source de plateau perenne - La Cresse, curieux village composé de 7 à 8 hameaux, pigeonniers intéressants. Antiques caves à vin.

Quitter Paulhe en suivant le GR 763 sur environ 500 mètres. Le GR continue vers Carbasas dans les cerisiers et les vignes. Le Sentier de Pays groupe rectiligne vers le Causse, passe aux fermes restaurées du Pouzet et de Betpaumes.

La panneau, une piste permet de rejoindre le GR 62 qui descend sur Millau, ainsi les randonneurs peuvent combiner un nouveau circuit. Plusieurs panneaux indiquant «La Cresse» par pistes forestières et sentiers conduisent à la Font d'els Auzals. Descendre la Vieille Costa pour arriver à la Cresse. Traverser tout le village. Au Pont sur le Tarn, déboucher sur la D 907 bis, revenir face au Pont, un chemin de terre monte à la halte de Quezaquet. Suivre le GR 763. Passer à Compeyre et Aguessac pour revenir à Paulhe.

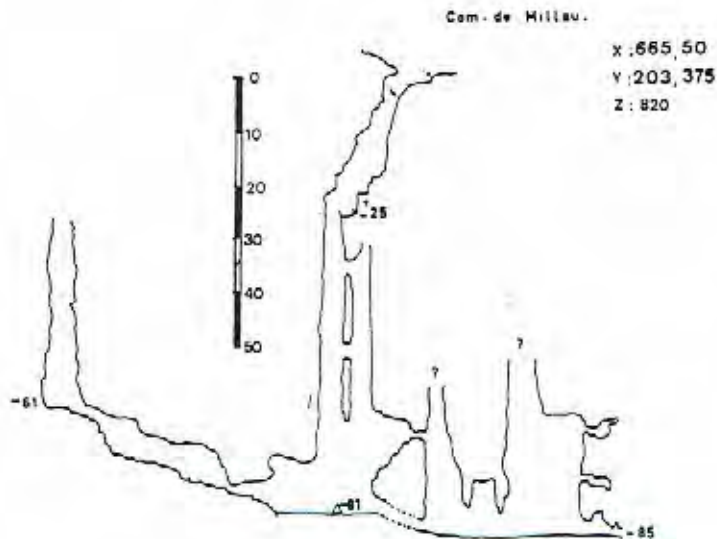
Pour un départ de la Cresse, partir de l'église, suivre la rue principale qui monte parallèle à un ravin. Remarque un moulin à huile restauré par la Commune. A la sortie du village, une maison portant la date 1656. Traverser les Caves de Mailloques et des Jonquettes encore en activité. La Vieille Costa amène à la Font d'els Auzals (anciennement Font Douzal - Compeyre, Soulacroup, le Pont sur le Tarn.

Cavités équipées pour le Rassemblement

- Aven du Valat Nègre (topo page 11)
- Aven de Goussoune
- Aven de Camp Long 1

Pour les accès se renseigner auprès des organisateurs du Rassemblement.

AVEN DE CAMP LONG 1



AVEN DE GOUSSOUNE

