



**XV^{ième} RASSEMBLEMENT
CAUSSENARD
16 et 17 septembre 2006**



**la Baume Auriol
(Saint-Maurice Navacelles, Hérault(34), Larzac méridional)**

Spéléologie et labyrinthe

**Le labyrinthe : un des thèmes fondamentaux de l'histoire de l'humanité !
Expérience mystique, épreuve initiatique, passage vers l'au-delà ou la
résurrection, le labyrinthe se retrouve un peu partout chez les peuples
nomades et les anciennes civilisations de la planète.**

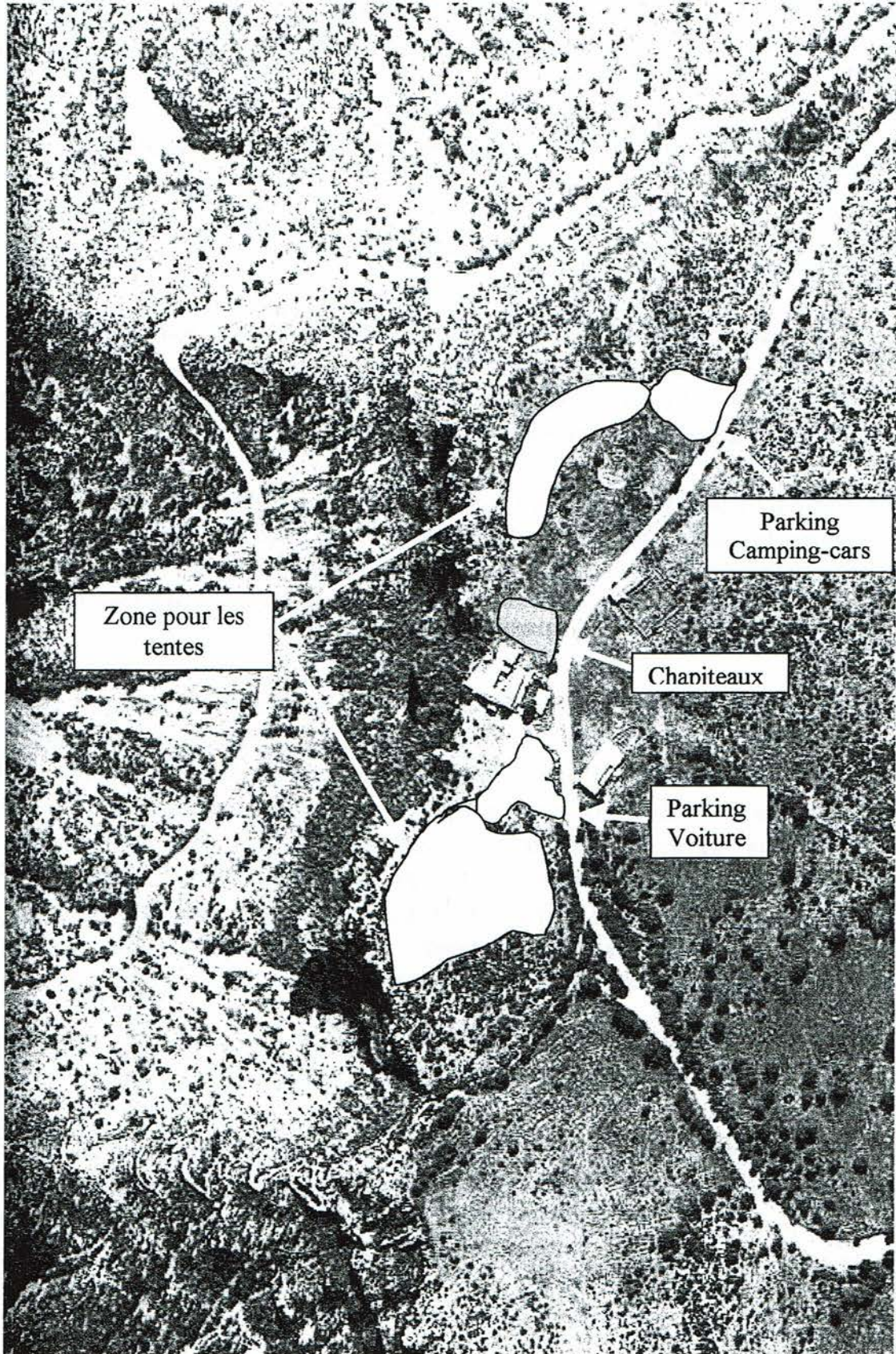
**Un temps banni de la culture occidentale au profit de la ligne droite et
des interprétations simplistes, absolutistes, le méandre réinvesti notre vie.
La complexité du monde moderne, de nos connaissances, l'infinité de nos
moyens de communication nous ramènent tous les jours vers une multitude
de choix, de bifurcations, d'impasses, d'infinités de buts...**

**Plus que tout autre, le spéléologue, en tant qu'explorateur doit trouver
les rares chemins qui l'amèneront vers la révélation tout comme le
scientifique est en quête d'une nouvelle théorie. Par delà la représentation
évidente et universelle de la caverne, par delà la réalité physique de certains
réseaux, nous explorons donc nos labyrinthes. A force d'échecs, de
réflexions, nous ouvrons de nouvelles portes jusqu'alors inconnues, nous
traçons nos topographies afin de mieux discerner nos cheminements,
trouver de nouvelles solutions pour poursuivre plus loin, peut-être
traverser, ou atteindre un fond, un lieu mystique...**

**Notre passion, souvent difficilement comprise, ne serait finalement que
l'expression paroxysmique d'un caractère essentiel de l'humanité !**

**La face cachée de nos Grands Causses, d'une proximité insolente en
regard des nouvelles contrées observées par les astronomes, nous permet
avec des moyens et une simplicité finalement dérisoires, de nous livrer à nos
disparitions/résurrections chaque fois que nous franchissons le seuil de la
caverne avec, parfois, la joie d'avoir foulé un peu plus loin l'obscurité d'un
labyrinthe...**

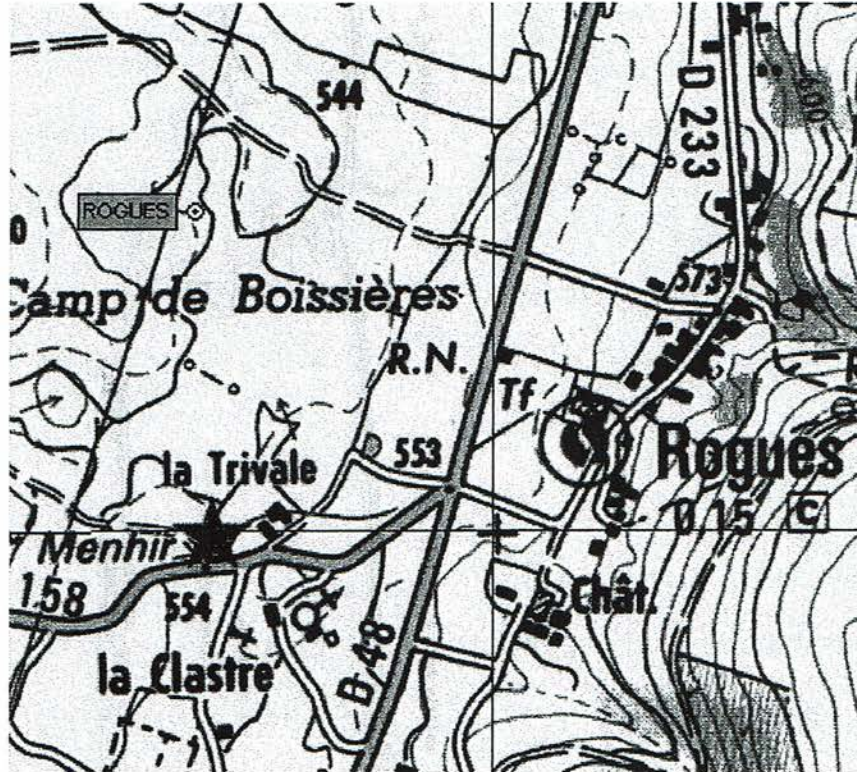
PLAN DU SITE



Aven de Rogues ou Aven de Lacan
(X: 698,63-Y: 177,40-Z: 545)

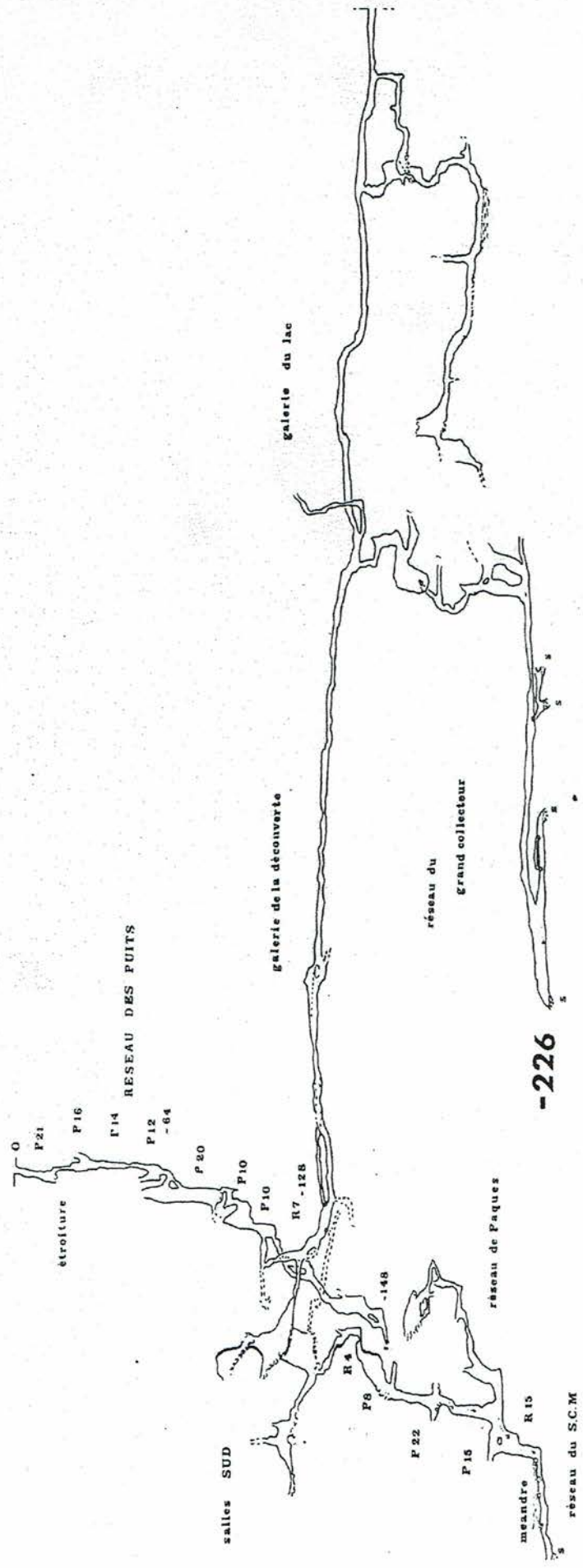
Accès:

Sur la D48 (cause de Blandas), au niveau du village de Rogues et 500 m après l'embranchement pour Blandas (en venant de Madières), prendre à gauche un chemin carrossable entre 2 champs. Après 200 m environ, prendre à gauche et suivre le chemin sur 200 m encore. Ce chemin s'arrête devant l'orifice de l'aven.



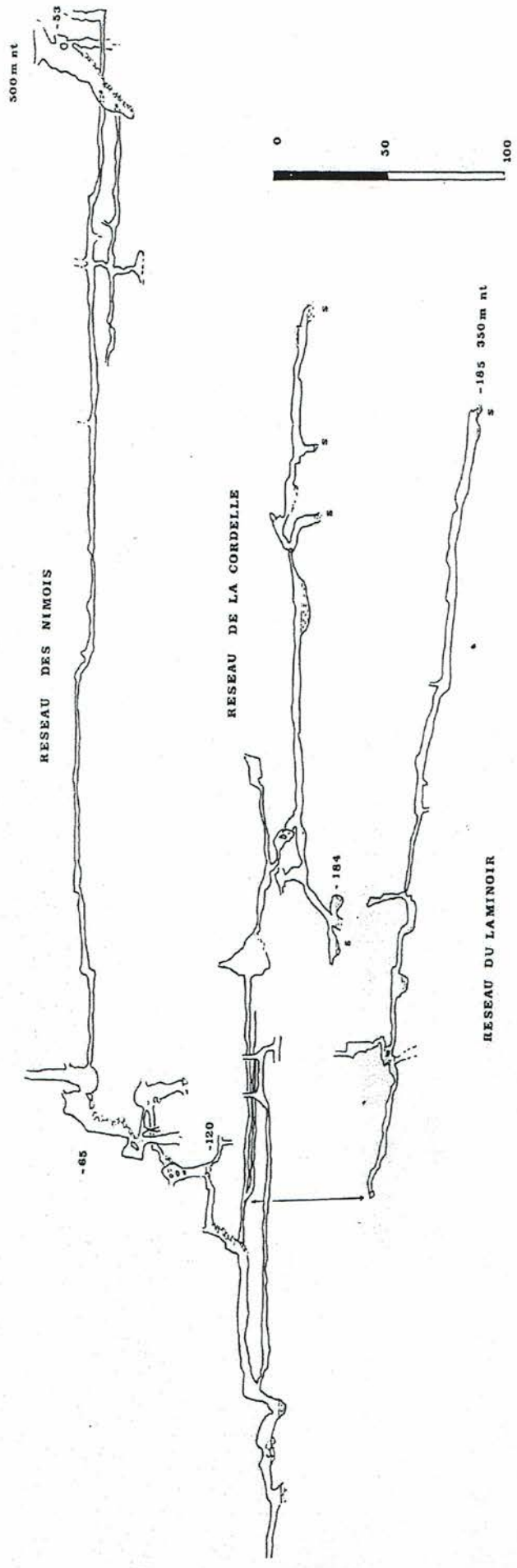
Equipement:

Seul le réseau des puits jusqu'à la cote -128 (salle à manger) est équipé. Cet équipement permet d'atteindre la galerie de la découverte et la plus grande partie des réseaux horizontaux (+ de 5000 m de développement, voir conférence lors du rassemblement).

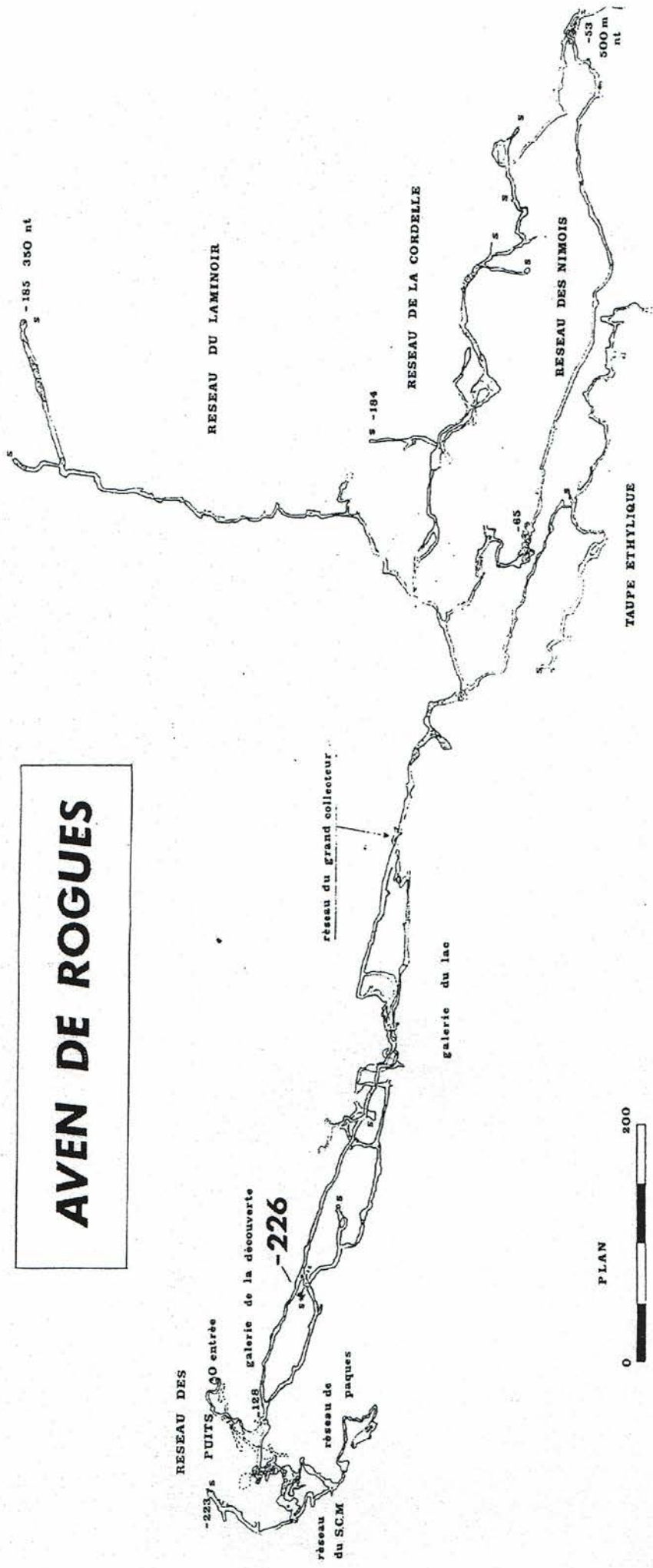


-226

AVEN DE ROGUES



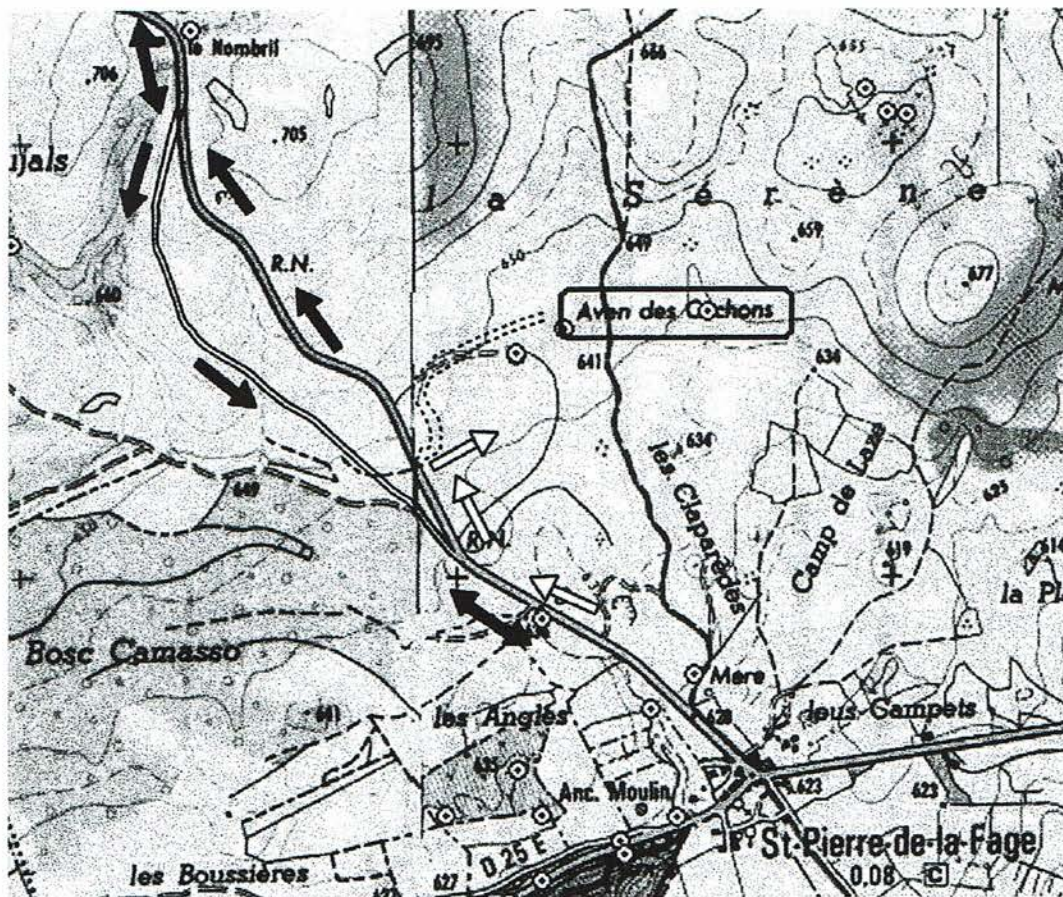
AVEN DE ROGUES



Aven du Cochon
(X: 687,14-Y: 167,515-Z: 646)

Accès:

L'accès à l'aven du Cochon s'effectue à partir de la commune de Saint-Pierre de la Fage (34520) en prenant la direction du Caylar par la nationale. La cavité se situe très près du village, et se voit facilement depuis la route nationale. Le nouveau plan de circulation a dédoublé la nationale, peu avant le chemin d'accès à la cavité (voir flèches noires sur croquis). En conséquence, L'accès au chemin d'accès (flèches blanches sur le croquis) se fait à partir d'une voie à **SENS UNIQUE**. Cette remarque est d'importance, car, quand vous aurez à quitter les lieux, il vous faudra faire demi-tour plus loin sur la nationale.

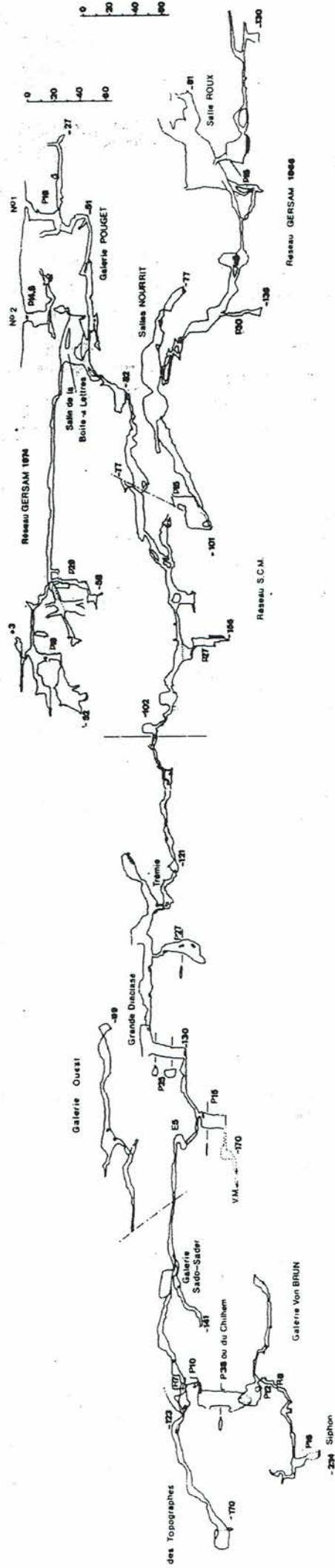


Equipement:

La cavité est équipée jusqu'au P25 de la grande diacalse, ce qui permet d'avoir accès aux galeries terminales de la cavité (compter 5-6 heures AR pour de bons spéléos). Un balisage à l'aide de rubalise a été réalisé afin d'éviter de s'égarer dans la cavité.

AVEN DU COCHON

ST PIERRE DE LA FAGE



coupe 1/2000

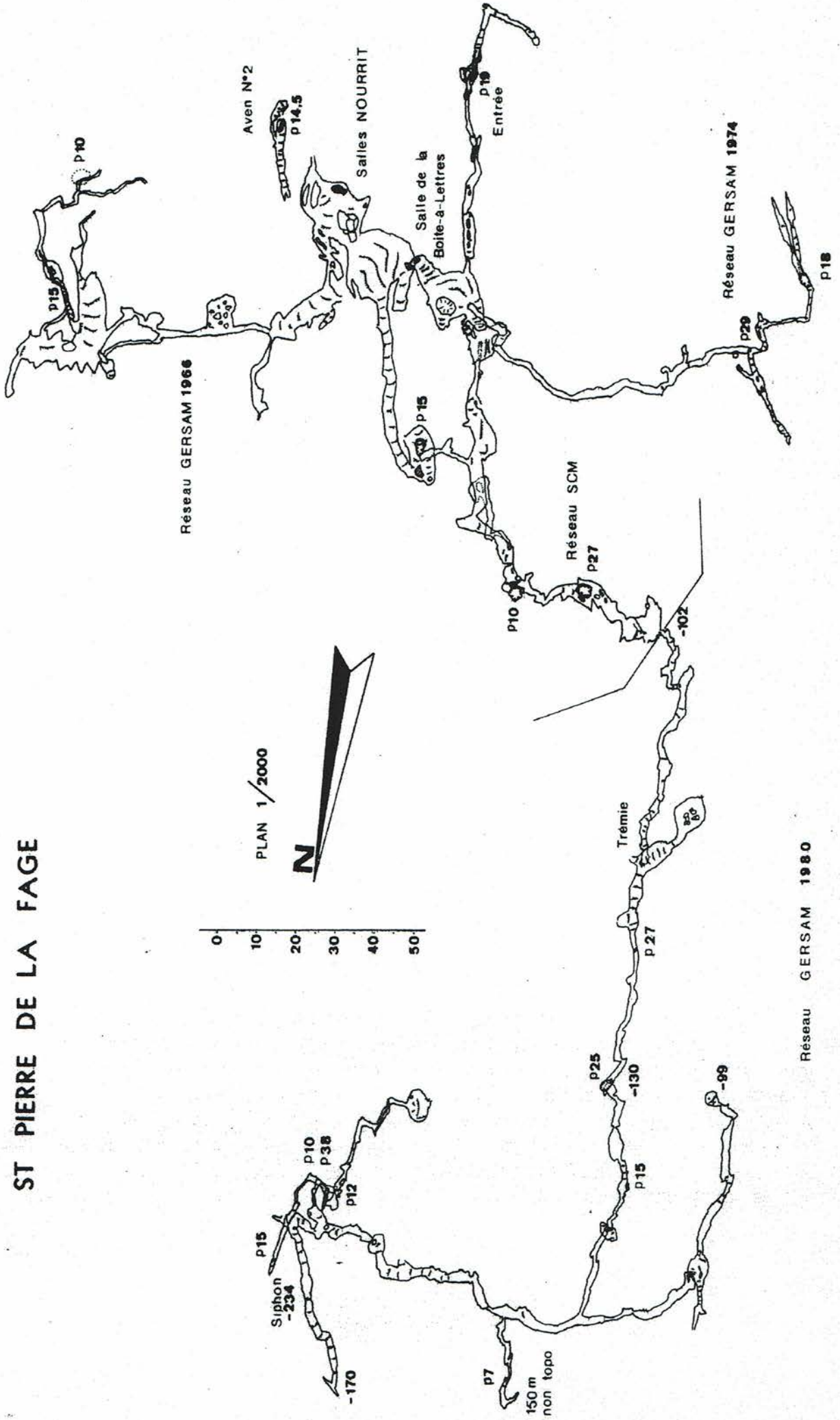
Réseau GERSAM 1980

Réseau GERSAM 1980

Réseau S.C.M.

AVEN DU COCHON

ST PIERRE DE LA FAGE

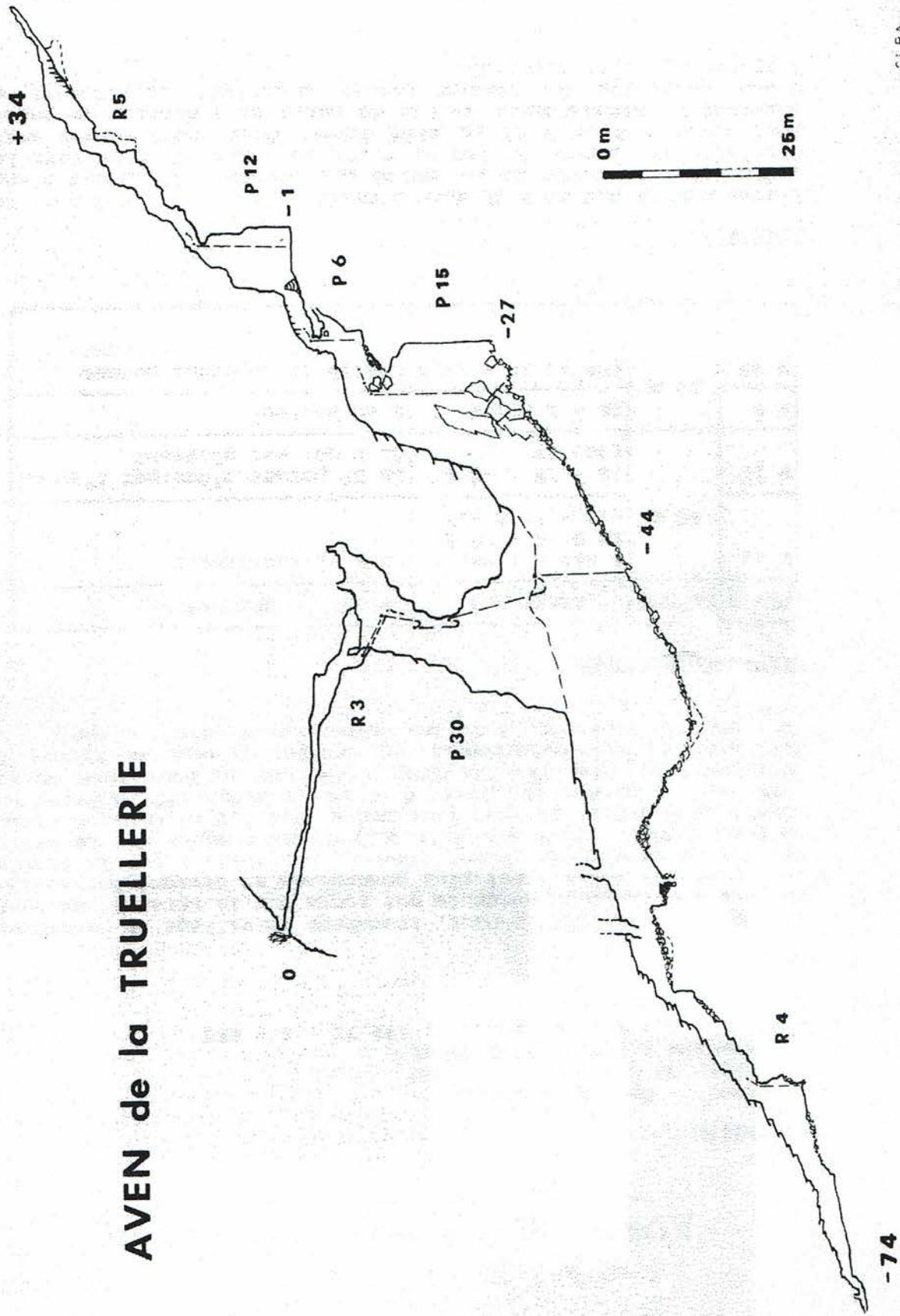


Aven de la Truellerie
(X: 690,59 -Y:179,56 -Z:650)

Accès:

De Blandas, prendre la D113 en direction de Vissec. Après avoir passé l'intersection avec la D813 (que l'on laisse sur la droite), la route descend dans les gorges. Faire 2 km environ depuis cette intersection jusqu'à la borne kilométrique 18. Continuer sur 120 m jusqu'à un élargissement sur la gauche qui permet de garer les voitures. A cet endroit, la route est recoupée par un plissement très spectaculaire. Remonter sur la droite le ravin situé juste avant ce pli. L'aven s'ouvre à mi-pente au dessus d'une dalle bien visible depuis la route. Cette dalle se situe au dessous et à droite du promontoire qui termine la falaise (en regardant depuis la route). L'entrée de l'aven (0,80 x 0,80) est entourée de buissons.

AVEN de la TRUELLERIE



Canyon sec de Bergougnous

Accès:

Peu avant le point de vue de la Baume-Auriol, (entre les bornes kilométriques 37 et 38) stationner à droite au point côté 618 sur la carte I.G.N. au départ d'un chemin de terre bordé de clôtures. Le suivre et après une montée, prendre une piste moins marquée sur la droite (point côté 663 sur I.G.N.). **Bien refermer la clôture.** Lorsque le chemin revient vers le S-O, on aperçoit de petites falaises qui borde la rive gauche du ravin. Quitter le chemin et rentrer dans le ravin en amont de ces petites falaises (suivre rubalise).

Retour : Soit rejoindre le véhicule (navette) que l'on aura laissé au pont submersible (mentionné "radier" sur I.G.N.) sur la D 713. On franchira la vis au niveau du barrage servant de prise d'eau du "canal de Madières". (durée 20 mn). Soit retour à pied (pas de navette) par la route puis par un chemin (GR) qui monte sur la croupe à droite de la Baume-Auriol. (durée 1 h 15 mn).

