

# Baume Mouton

Commune de Saint-Guilhem le Désert

Coordonnées WGS : X 003.530811, Y 43.773684, Z 534 m

**Liaison en voiture (trajet de 15 mn)** : à partir du stade prendre la D122 direction les Lavagnes. Vous passez le col des Lavagnes puis le petit hameau. 300 mètres après les Lavagnes vous trouvez sur votre droite une piste balisée qui monte sur la Serrane. Il faut se garer à proximité.

**Rejoindre la cavité (marche d'approche 10 mn)** : vous suivez la piste sur 200 mètres pour trouver sur votre gauche une sente pas trop bien marquée qui s'enfonce dans les sous-bois. Vous arrivez rapidement à l'entrée de la cavité.

**Descriptif de la cavité (durée de l'explo entre 30 et 60 mn)** : petite grotte sympa accessible aux enfants encadrés par un spéléo. Aucun agrès n'est nécessaire. L'entrée de la cavité est une faille descendante. Vous arrivez dans une grande salle avec une vaste ouverture au plafond, on y voit comme en plein jour. Un petit passage bas sur la droite la salle vous permet après un petit ramping d'accéder à une autre salle vaste et bien concrétionnée. Attention aux nombreux cailloux qui dégringolent dans la pente.



31<sup>ème</sup> Rassemblement des Spéléologues Causseards  
9 & 10 septembre 2023  
Saint-Jean de Buèges (Hérault)



# Baume Mouton

Massif de la Seranne

Commune de Saint Guillem le désert (34)




(WGS84) X = 3.530811, Y = 43.773684, Z = 534 m

Length / Développement : 67 m, Depth / Profondeur : 20 m

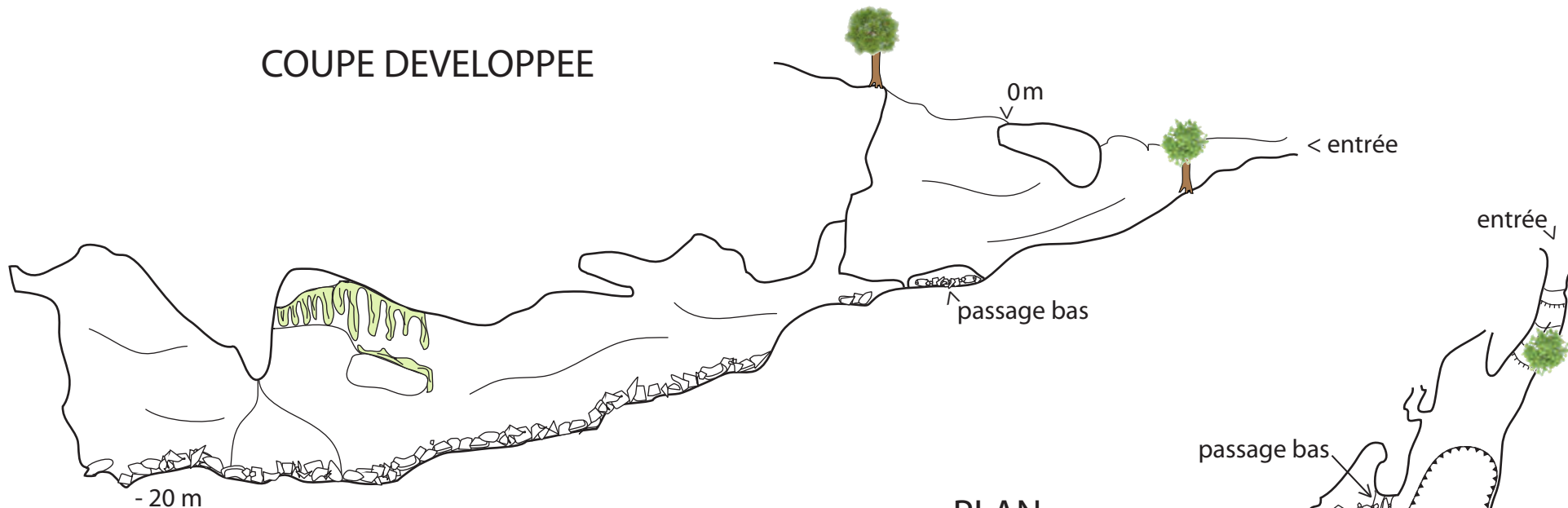
Levés/Surveyed by : ?

DAO/CAD by : Maxime Lacroix.

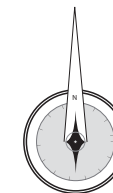
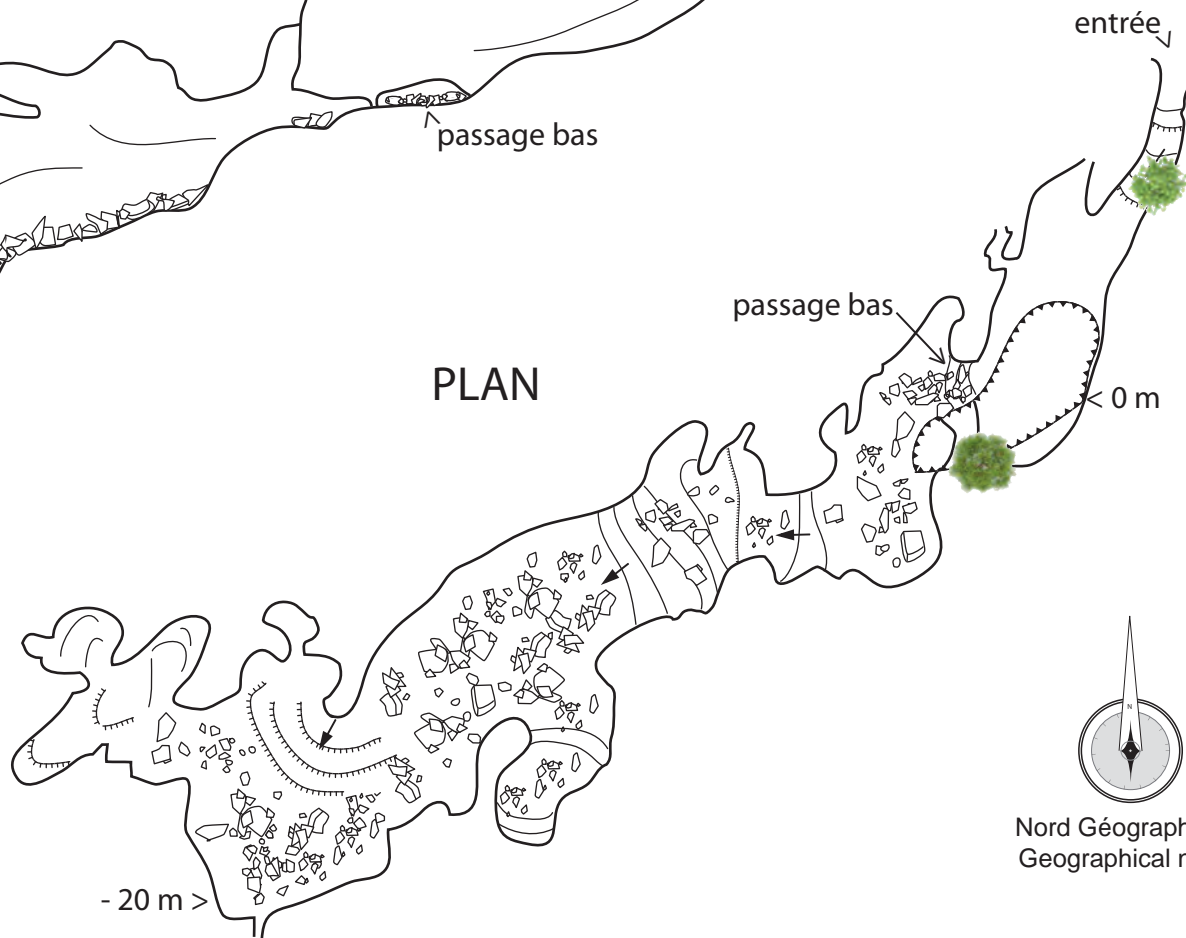
Spéléo Club de Montpellier 2023

-  eau
-  concrétions
-  argile / boue

## COUPE DEVELOPPEE



## PLAN



Nord Géographique  
Geographical north

echelle

