

Aven des Combelles

Commune de Brissac

Coordonnées WGS : X 003.698133, Y 43.890043, Z 210 m

Liaison en voiture (trajet de 15 mn) : à partir du stade traverser St Jean de Buèges et prendre la D1 en direction de Brissac. A Brissac prendre la D4 en direction de Ganges. 1 km après la sortie de Brissac prendre la petite route à gauche en direction du hameau de Coupiac. Se garer à gauche 20 mètres après le carrefour (environ 10 places) derrière deux gros arbres.

Rejoindre la cavité (marche d'approche 10 mn) : Prendre le sentier bien marqué qui part à droite du parking, le quitter au bout de dix mètres pour une petite sente qui monte sur la gauche. Après avoir parcouru 300 mètres prendre un sentier sur la gauche qui part en sous-bois, vous rejoignez rapidement un lapiaz que vous suivez jusqu'au sommet de la colline. Dès que vous commencez à descendre sur l'autre versant, vous tombez sur la grande ouverture de l'aven des Combelles.

Descriptif de la cavité (durée de l'explo entre 1h30 et 2h30) : petite cavité facile sans étroitures. L'aven a deux puits d'entrée qui vous amènent dans une grande salle très concrétionnée. Nous préconisons de faire la traversée, entrée par la grande entrée, sortie par la petite entrée, pour éviter les embouteillages en bas des cordes.



Grande entrée

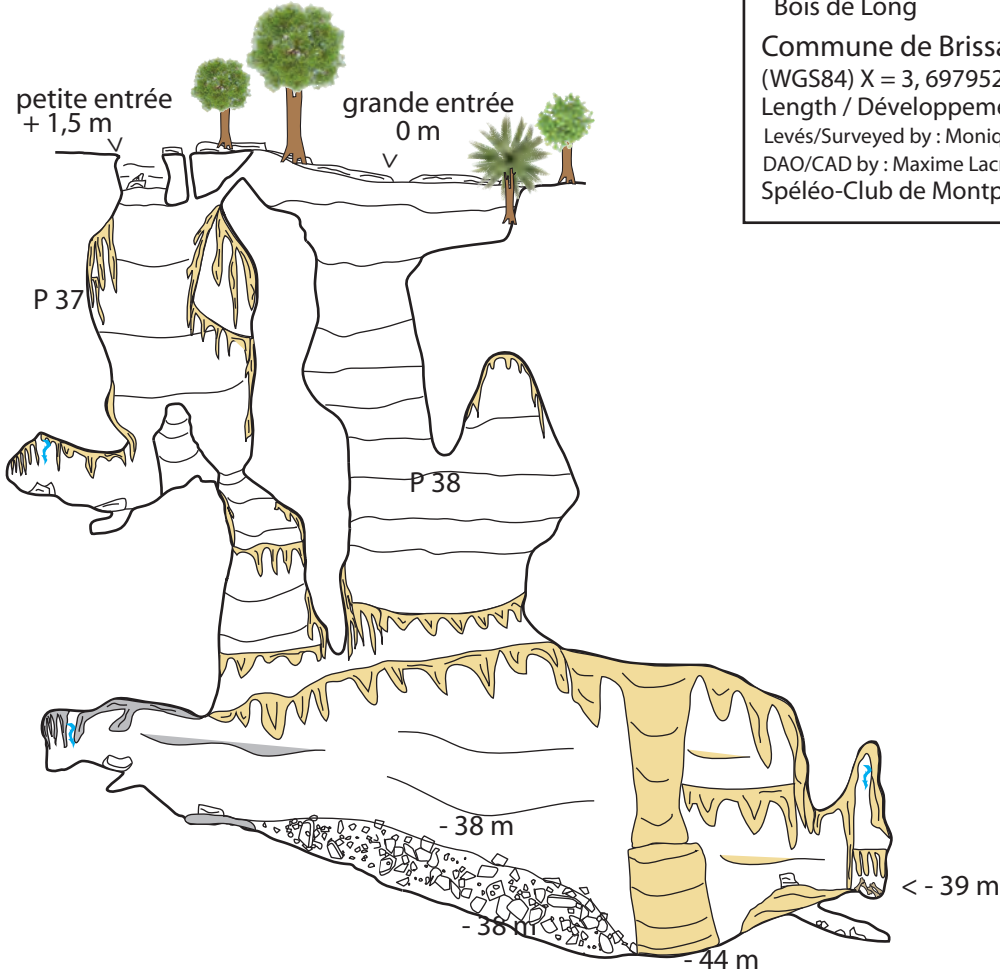


petite entrée



arrivée dans la salle

COUPE DEVELOPPEE



Aven des Combelles

Bois de Long

Commune de Brissac (34190)

(WGS84) X = 3, 69795296 Y = 43,89008451, Z = 266 m

Length / Développement : 150 m, Depth / Profondeur : 44m

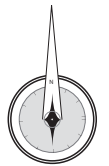
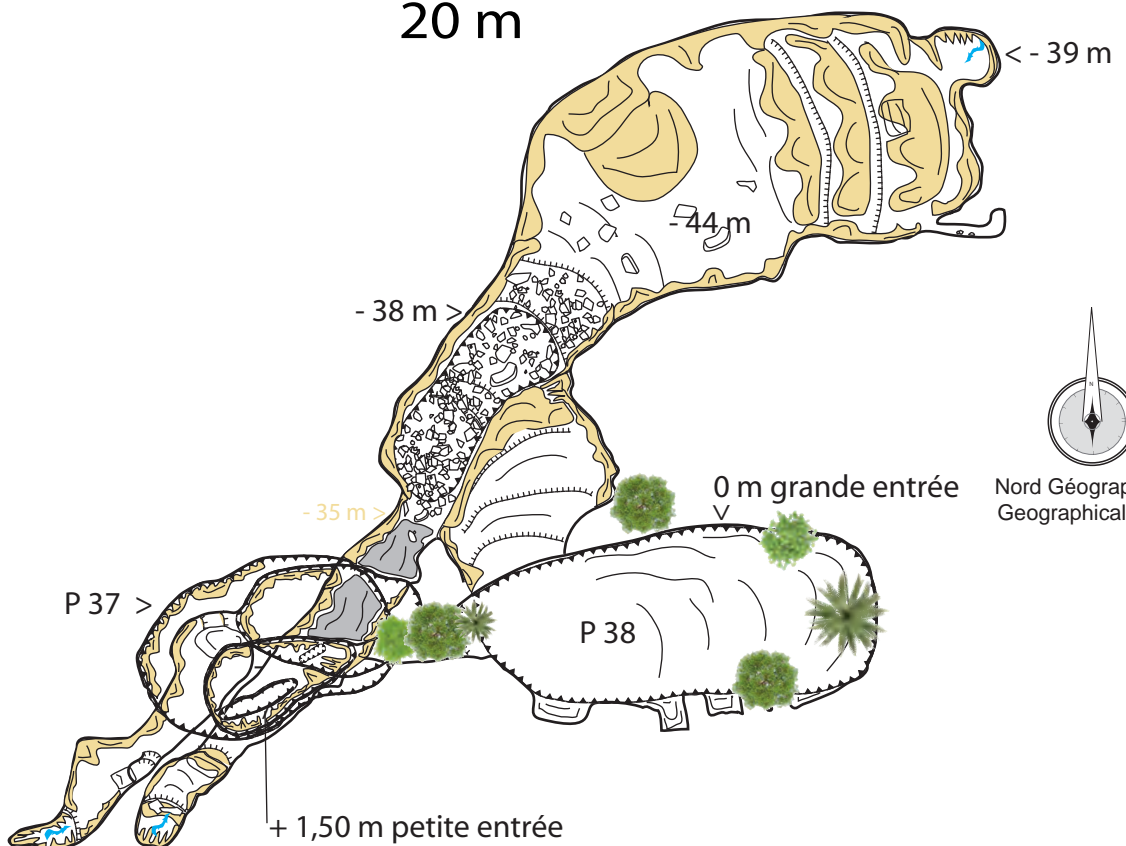
Levés/Surveyed by : Monique Frei, Maxime Lacroix.

DAO/CAD by : Maxime Lacroix.

Spéléo-Club de Montpellier 2022

- Argile / boue
- Calcite
- eau

PLAN



Nord Géographique
Geographical north