Aven du Grelot

Commune de Pégairolles de Buèges

Coordonnées WGS : X 003.575891, Y 43.809720, Z 466 m

Liaison en voiture (trajet de 10 mn) : à partir du stade prendre la D122 en direction de Pégairolles de Buèges. Au niveau de de ce village continuer sur la D122 en direction des Lavagnes. Après avoir parcouru 1 km vous trouverez sur votre droite une petite route goudronnée qui monte en pente raide, évitez d'y monter en voiture, trouvez une place de parking le long de D122 à proximité de ce carrefour.

Rejoindre la cavité (marche d'approche entre 45 et 60 mn suivant où vous êtes garés) : A pied, prenez la petite route goudronnée qui monte, puis la piste sur la gauche. Suivez-la sur trente mètres pour trouver sur la gauche un sentier de randonnée bien signalé (panneau d'interdiction aux véhicules motorisés) qui monte à flanc de montagne le long des falaises avec une vue magnifique sur la vallée. Après 500 m de parcours, sur un net replat, prenez un sentier sur la droite (direction NE) menant à un petit cirque rocheux, suivez le haut de la falaise par la droite (direction sud). A l'extrémité de cette falaise vous désescaladez un ressaut de 5 mètres, puis descendez un éboulis au bas duquel vous partez sur la gauche en suivant un petit sentier. Vous arrivez à l'entrée de la cavité qui bée au pied de la falaise.

Descriptif de la cavité (durée de l'explo entre 6 et 8 h suivant niveau) : la cavité commence par une galerie de 100 m sans grande difficulté, avec seulement un court passage bas qui vous oblige à ramper, attention aux glissades lorsque vous passez au-dessus d'un P23 et d'un R4, il faut redoubler de prudence.

Vous arrivez en haut d'un P27 très large et très concrétionné au fond duquel un petit lac fait office de réservoir. En cas de hautes eaux, il peut être nécessaire de penduler pour prendre pied au sec face à une escalade de 2 mètres.

Après avoir passé une petite étroiture, vous descendez un vaste P47, en bas il faut franchir une étroiture dans une grosse paroi de calcite. Derrière, une salle descendante vous amène à un P7 équipé sur la paroi de gauche, traversez la salle pour arriver à une E7. Au sommet de cette remontée, on progresse en vire jusqu'à pouvoir enjamber un R10 et prendre pied sur un palier qui permet d'accéder au départ du P15 entre des concrétions. La descente s'effectue sur une large coulée stalagmitique qui donne dans une grande salle.

On traverse la salle en direction d'un vaste gour. Après une escalade de 2 mètres, on accède à une diaclase se terminant sur une étroiture qui donne dans le P9. La galerie argileuse qui suit permet d'accéder, après le passage d'un gour, à un passage bas débouchant sur un lac au bout duquel un autre passage bas donne sur un R4. On débouche alors dans la galerie des gours.

Après 200 mètres de progression dans de larges et belles galeries et un passage en hauteur, la cavité se prolonge par un ramping de 20 mètres pour retrouver ses dimensions initiales. Un P8 se contourne par la droite et 50 mètres plus loin la galerie débouche dans la partie supérieure d'une salle.

Une main courante sur la droite vous permet d'atteindre un pont d'argile qui traverse la salle. Suivent deux salles espacées de 30 mètres et un court laminoir. A sa sortie une escalade de 4 mètres puis une vire conduisent vers deux départs. Par une coulée lisse que l'on escalade sur la droite le réseau se poursuit vers l'orifice du P54. Vous êtes au terminus.

Le P54 n'est pas équipé car il n'y a aucun intérêt de le descendre, le fond est bouché et composé d'une grosse épaisseur de boue. Le retour se fait par le même cheminement qu'à l'aller.





AVEN DU GRELOT

topo pour caussenard 2023
galerie du lac

DETAIL COUPE DEVELOPPEE

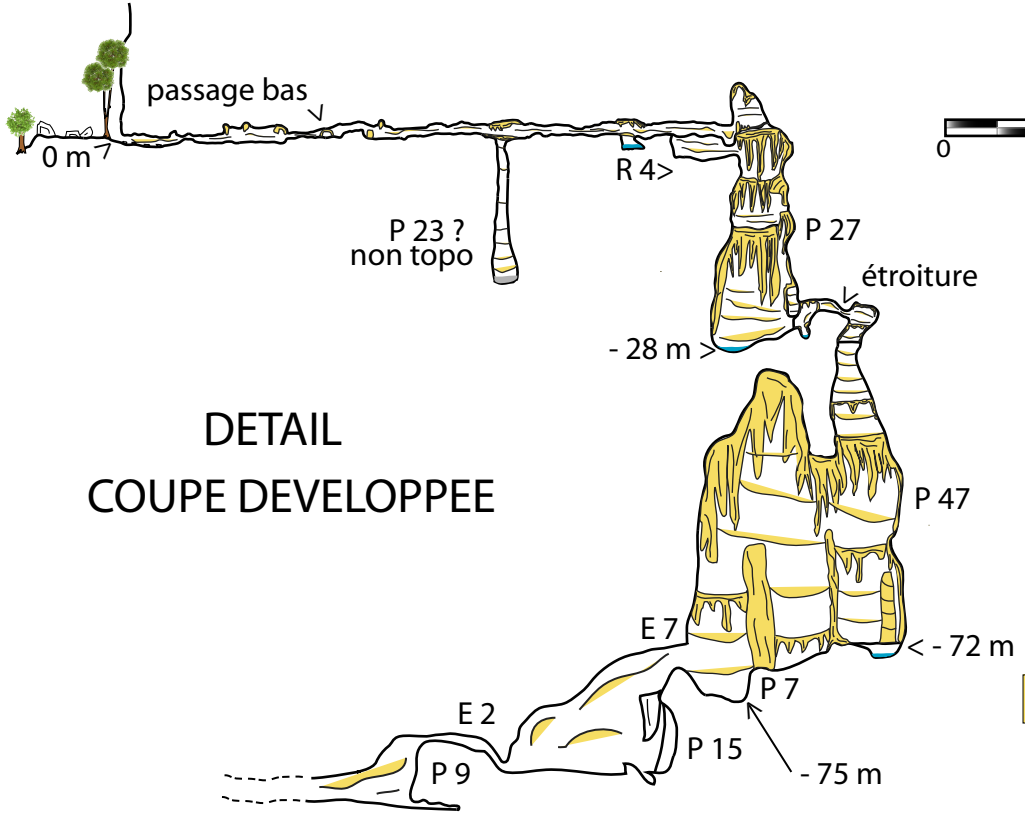

0 20 m

Nord Géographique
Geographical north

Calcite

eau
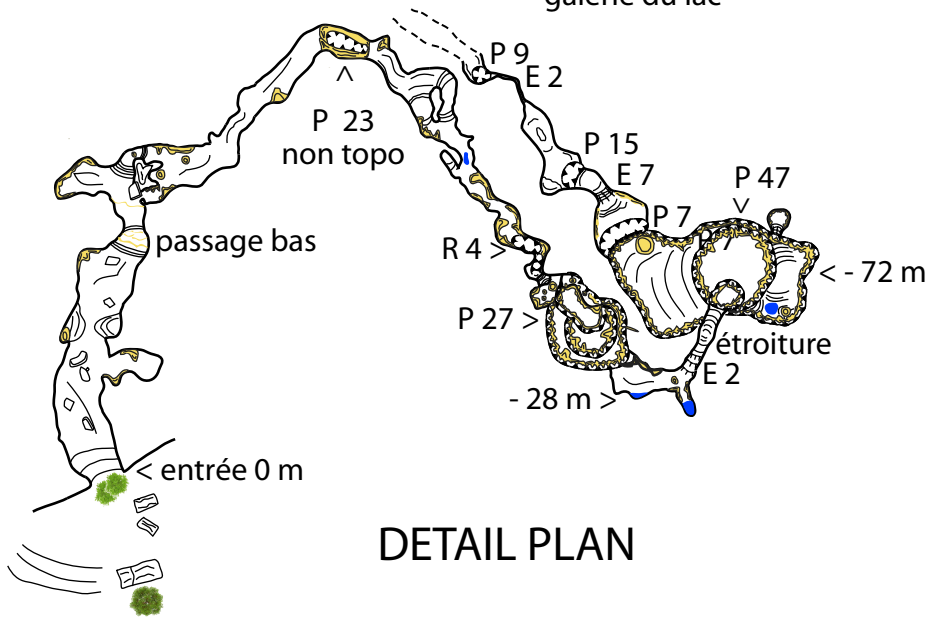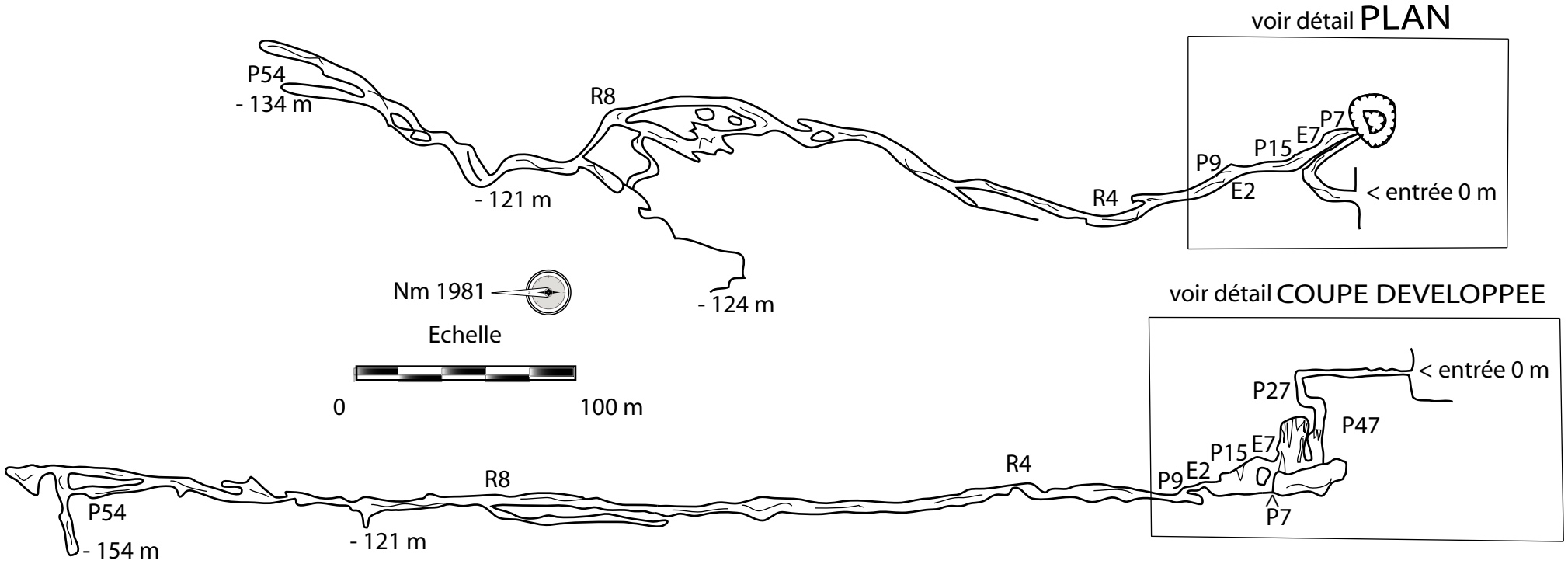
DETAIL PLAN